



PREFECTURE DU GARD

Direction Départementale des Territoires et de la Mer du Gard

DOSSIER D'ENQUETE PARCELLAIRE

COMMUNE D'AVEZE

PROPRIETE ORTS

SOMMAIRE DU DOSSIER

1. PLANS PARCELLAIRES

- 1.1 Plan général
- 1.2 Propriété Orts (bâtiment 1)

2. ETAT PARCELLAIRE



PREFECTURE DU GARD

Direction Départementale des Territoires et de la Mer du Gard

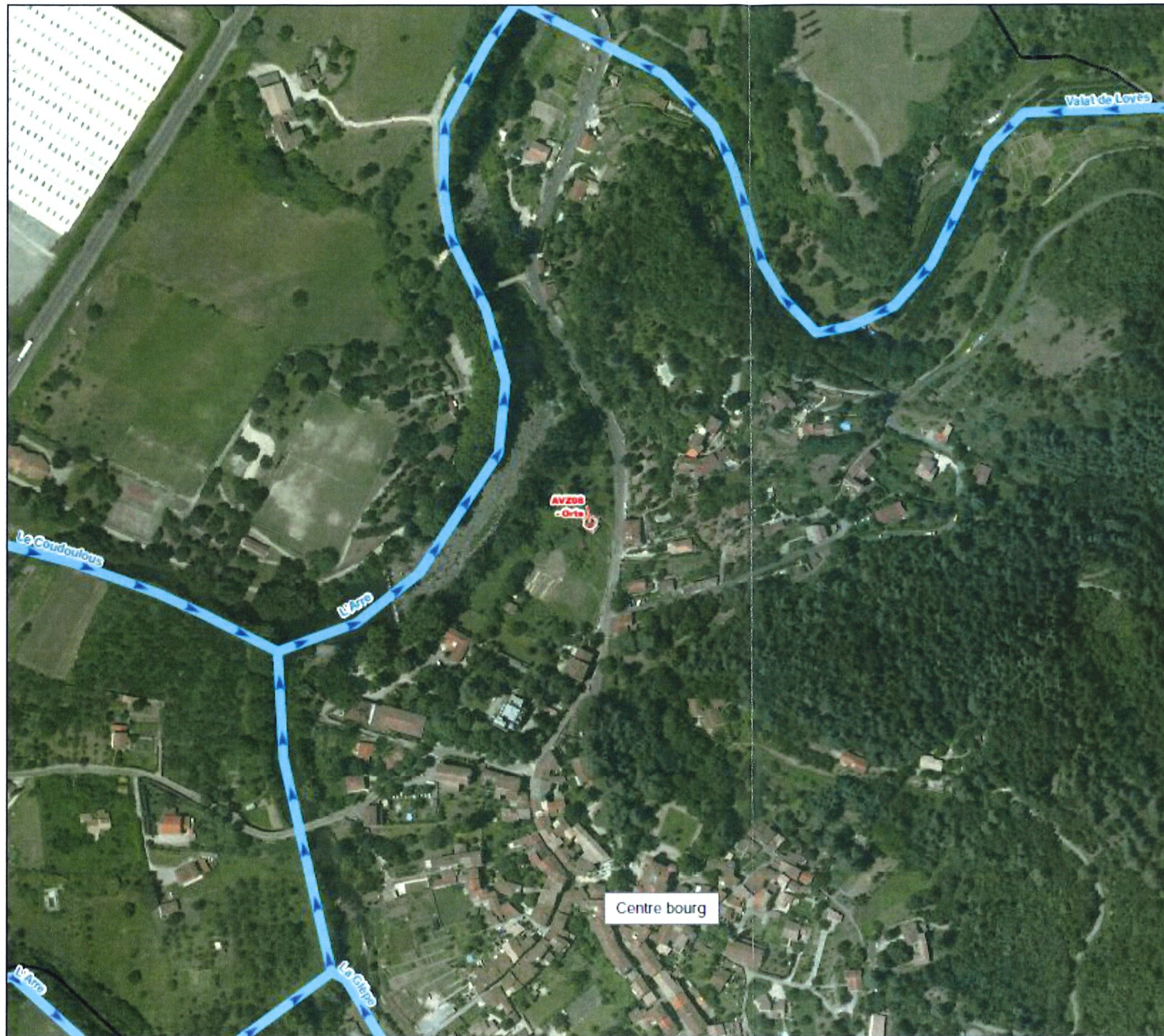
DOSSIER D'ENQUETE PARCELLAIRE

COMMUNE D'AVEZE

PROPRIETE ORTS

1. PLANS PARCELLAIRES

COMMUNE D'AVEZE – DOSSIER D'ENQUETE PARCELLAIRE - PLAN GENERAL DES PROPRIETES – PIECE 1.1



Legende

-  Cours d'eau
-  Limite de commune
-  Dossier faisant l'objet de l'étude








Source : IGN, BD Ortho,
© IGN, 2014

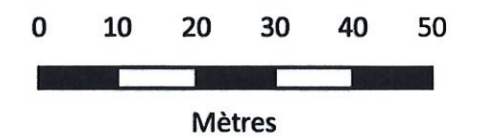


Liberté • Égalité • Fraternité
RÉPUBLIQUE FRANÇAISE

Plan cadastral AVEZE

Légende

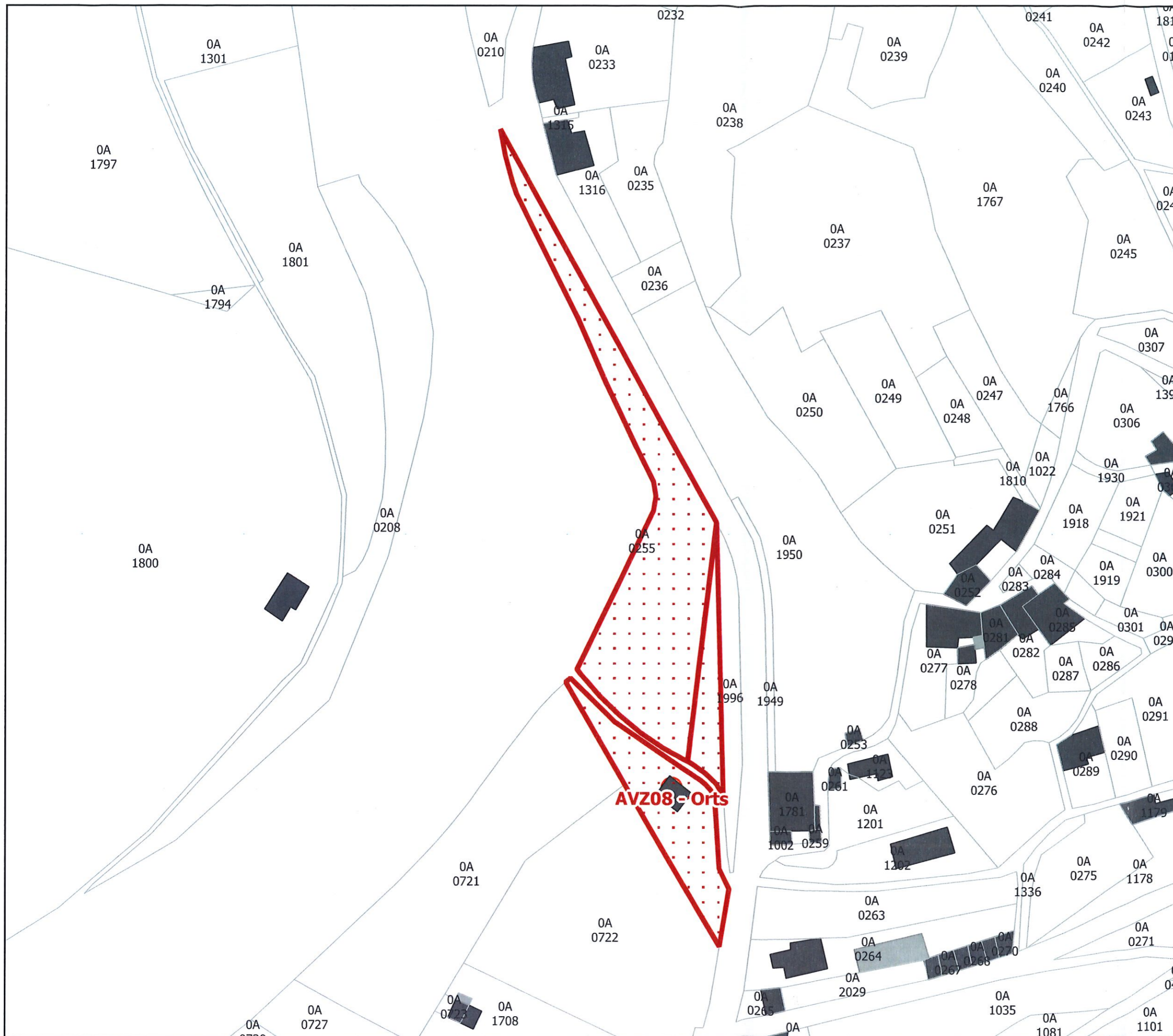
-  Dossier faisant l'objet de l'étude
-  Terrains faisant l'objet de l'étude
-  Parcelle cadastrale
-  Bâtiment en dur
-  Construction légère



Source : IGN - BD Parcellaire



Liberté • Égalité • Fraternité
RÉPUBLIQUE FRANÇAISE





PREFECTURE DU GARD

Direction Départementale des Territoires et de la Mer du Gard

DOSSIER D'ENQUETE PARCELLAIRE

COMMUNE D'AVEZE

PROPRIETE ORTS

2. ETAT PARCELLAIRE

Biens exposés à un risque naturel majeurCommune d'Avèze

PROPRIETE n° AVZ08

Propriétaires

-M. ORTS philippe Roger
Né le 31/10/1953 à Alger (Algérie) époux de GABRIELLI Nathalie
Demeurant 32 av de Rochebelle 30120 LE VIGAN

- Mme GABRIELLI Nathalie Renée Magali
épouse ORTS Philippe
Née le 09/07/1962 à Toulon
Demeurant 32 av de Rochebelle 30120 LE VIGAN

Mode	Référence cadastrale			Expropriation		Reste
	Section	N°	Nature	Lieu-dit	Surface (m2)	
	A	255		Le Caila	2080	0
	A	1003		Le Caila	775	0
	A	1995		Le Caila	360	0
				Total		3215

Origine de propriété

Les parcelles A 255, 1003 et 1995 appartiennent aux époux Orts, aux termes de l'acte suivant :

- acquisition, aux termes de l'acte du 09/02/2010 établi par Maître Burtet, notaire au Vigan, publié à la Conservation des Hypothèques, le 24/02/2010 – volume 2010P n° 2165.