



Liberté • Égalité • Fraternité
RÉPUBLIQUE FRANÇAISE

GARD

RECUEIL DES ACTES
ADMINISTRATIFS
N°30-2020-098

PUBLIÉ LE 16 JUIN 2020

Sommaire

Préfecture du Gard

30-2020-01-22-078 - Arrêté préfectoral n° 20-051-DREAL instituant des servitudes d'utilité publique prenant en compte la maîtrise des risques autour des canalisations de transport de gaz naturel ou assimilé, d'hydrocarbures et de produits chimiques sur la commune de Mons. (5 pages)	Page 3
30-2020-01-22-066 - Arrêté préfectoral n° 20-058-DREAL instituant des servitudes d'utilité publique prenant en compte la maîtrise des risques autour des canalisations de transport de gaz naturel ou assimilé, d'hydrocarbures et de produits chimiques sur la commune de Ners. (5 pages)	Page 9
30-2020-01-22-067 - Arrêté préfectoral n° 20-059-DREAL instituant des servitudes d'utilité publique prenant en compte la maîtrise des risques autour des canalisations de transport de gaz naturel ou assimilé, d'hydrocarbures et de produits chimiques sur la commune de Nîmes. (5 pages)	Page 15
30-2020-01-22-069 - Arrêté préfectoral n° 20-061-DREAL instituant des servitudes d'utilité publique prenant en compte la maîtrise des risques autour des canalisations de transport de gaz naturel ou assimilé, d'hydrocarbures et de produits chimiques sur la commune de Parignargues. (5 pages)	Page 21
30-2020-01-22-070 - Arrêté préfectoral n° 20-062-DREAL instituant des servitudes d'utilité publique prenant en compte la maîtrise des risques autour des canalisations de transport de gaz naturel ou assimilé, d'hydrocarbures et de produits chimiques sur la commune de Pont-St-Esprit. (7 pages)	Page 27
30-2020-01-22-072 - Arrêté préfectoral n° 20-064-DREAL instituant des servitudes d'utilité publique prenant en compte la maîtrise des risques autour des canalisations de transport de gaz naturel ou assimilé, d'hydrocarbures et de produits chimiques sur la commune de Redessan. (5 pages)	Page 35
30-2020-01-22-073 - Arrêté préfectoral n° 20-065-DREAL instituant des servitudes d'utilité publique prenant en compte la maîtrise des risques autour des canalisations de transport de gaz naturel ou assimilé, d'hydrocarbures et de produits chimiques sur la commune de Roquemaure. (5 pages)	Page 41
30-2020-01-22-076 - Arrêté préfectoral n° 20-068-DREAL instituant des servitudes d'utilité publique prenant en compte la maîtrise des risques autour des canalisations de transport de gaz naturel ou assimilé, d'hydrocarbures et de produits chimiques sur la commune de Saint-Bauzely. (5 pages)	Page 47
30-2020-01-22-077 - Arrêté préfectoral n° 20-069-DREAL instituant des servitudes d'utilité publique prenant en compte la maîtrise des risques autour des canalisations de transport de gaz naturel ou assimilé, d'hydrocarbures et de produits chimiques sur la commune de Saint-Come-et-Maruejols. (5 pages)	Page 53

Préfecture du Gard

30-2020-01-22-078

Arrêté préfectoral n° 20-051-DREAL instituant des servitudes d'utilité publique prenant en compte la maîtrise des risques autour des canalisations de transport de gaz naturel ou assimilé, d'hydrocarbures et de produits chimiques sur la commune de Mons.

Nîmes, le 22 JANVIER 2020

Direction régionale de l'Environnement,
de l'Aménagement et du Logement Occitanie

Direction des Risques Industriels
Département Véhicules, ESP, Canalisation

Unité inter-départementale Gard-Lozère

Courriel : uid-30-48.dreal-occitanie@developpement-durable.gouv.fr

ARRÊTÉ PRÉFECTORAL N° 20-070-DREAL
instituant des servitudes d'utilité publique prenant en compte la maîtrise des risques
autour des canalisations de transport de gaz naturel ou assimilé, d'hydrocarbures et de produits
chimiques sur la commune de Saint-Dézéry

Le préfet du Gard,
Chevalier de la Légion d'honneur,

Vu le code de l'environnement, et notamment ses articles L. 555-16, R.555-30, R.555-30-1 et R.555-31 ;

Vu le code de l'urbanisme notamment ses articles L.101-2, L.132-1, L.132-2, L.151-1 et suivants, L.153-60, L.161-1 et suivants, L.163-10, R.431-16 ;

Vu le code de la construction et de l'habitation, notamment ses articles R. 122-22 et R. 123-46 ;

Vu l'arrêté du 5 mars 2014 modifié définissant les modalités d'application du chapitre V du titre V du livre V du code de l'environnement et portant règlement de la sécurité des canalisations de transport de gaz naturel ou assimilé, d'hydrocarbures et de produits chimiques ;

Vu le rapport de la Direction régionale de l'environnement, de l'aménagement et du logement de la région Occitanie, en date du 24/10/2019 ;

Vu l'avis émis par le Conseil départemental de l'environnement et des risques sanitaires et technologique du Gard le 19/11/2019 ;

Considérant que selon l'article L 555-16 du code de l'environnement, les canalisations de transport de gaz naturel ou assimilé, d'hydrocarbures et de produits chimiques doivent faire l'objet d'institution de servitudes d'utilité publique relatives à la maîtrise de l'urbanisation en raison des dangers et des inconvénients qu'elles présentent,

Considérant que selon l'article R. 555-30 b du code de l'environnement pris en application du troisième alinéa de l'article L. 555-16, trois périmètres à l'intérieur desquels s'appliquent les dispositions en matière de maîtrise de l'urbanisation, sont définis ; les critères de ces périmètres sont déterminés par les risques susceptibles d'être créés par une canalisation de transport en service, notamment les risques d'incendie, d'explosion ou d'émanation de produits toxiques, menaçant gravement la santé ou la sécurité des personnes.

Sur proposition du secrétaire général de la préfecture du Gard ;

ARRÊTE

Article 1^{er} :

Des servitudes d'utilité publique (SUP) sont instituées dans les zones d'effets générées par les phénomènes dangereux susceptibles de se produire sur les canalisations de transport décrites ci-après, conformément aux distances figurant dans les tableaux ci-dessous et reproduites sur la carte annexée ⁽¹⁾ au présent arrêté.

Seules les distances SUP1 sont reproduites dans la carte annexée au présent arrêté. Les restrictions supplémentaires fixées par l'article 2 pour les projets d'urbanisme dont l'emprise atteint les SUP 2 ou 3 sont mises en œuvre dans le cadre de l'instruction de l'analyse de compatibilité obligatoire pour tout projet dont l'emprise atteint la SUP 1.

NOTA : Dans les tableaux ci-dessous :

- ✓ PMS : Pression Maximale de Service de la canalisation
- ✓ DN : Diamètre Nominal de la canalisation.
- ✓ Distances S.U.P : Distances en mètres de part et d'autre de la canalisation définissant les limites des zones concernées par les servitudes d'utilité publique.

En cas d'écart entre les valeurs des distances SUP figurant dans les tableaux ci-dessous et la représentation cartographique des SUP telle qu'annexée au présent arrêté, les valeurs des tableaux font foi, appliquées au tracé réel des canalisations concernées.

Nom de la commune : Saint-Dézéry

Code INSEE : 30248

CANALISATIONS DE TRANSPORT DE GAZ NATUREL EXPLOITÉE PAR LE TRANSPORTEUR :

GRTgaz
Immeuble Bora, 6 rue Raoul Nordling
92277 BOIS COLOMBES Cedex

Ouvrages traversant la commune :

NOM DE LA CANALISATION	PMS (BAR)	DN	LONGUEUR DANS LA COMMUNE (EN MÈTRES)	IMPLANTATION	DISTANCES S.U.P. (EN MÈTRES DE PART ET D'AUTRE DE LA CANALISATION)		
					SUP1	SUP2	SUP3
ALIMENTATION UZES DP	67.7	100	3449	ENTERRE	30	5	5

Ouvrages ne traversant pas la commune, mais dont les zones d'effets atteignent cette dernière :

Néant

Installations annexes situées sur la commune :

Néant

Installations annexes non situées sur la commune, mais dont les zones d'effets atteignent cette dernière :

Néant

Article 2 :

Conformément à l'article R. 555-30 b) du code de l'environnement, les servitudes sont les suivantes, en fonction des zones d'effets :

Servitude SUP1, correspondant à la zone d'effets létaux (PEL) du phénomène dangereux de référence majorant au sens de l'article R.555-10-1 du code de l'environnement :

La délivrance d'un permis de construire relatif à un établissement recevant du public susceptible de recevoir plus de 100 personnes ou à un immeuble de grande hauteur et son ouverture est subordonnée à la fourniture d'une analyse de compatibilité ayant reçu l'avis favorable du transporteur ou, en cas d'avis défavorable du transporteur, l'avis favorable du préfet rendu au vu de l'expertise mentionnée au III de l'article R 555-31 du code de l'environnement.

L'analyse de compatibilité est établie conformément aux dispositions de l'arrêté ministériel du 5 mars 2014 modifié susvisé.

Servitude SUP2, correspondant à la zone d'effets létaux (PEL) du phénomène dangereux de référence réduit au sens de l'article R.555-10-1 du code de l'environnement :

L'ouverture d'un établissement recevant du public susceptible de recevoir plus de 300 personnes ou d'un immeuble de grande hauteur est interdite.

Servitude SUP3, correspondant à la zone d'effets létaux significatifs (ELS) du phénomène dangereux de référence réduit au sens de l'article R.555-10-1 du code de l'environnement :

L'ouverture d'un établissement recevant du public susceptible de recevoir plus de 100 personnes ou d'un immeuble de grande hauteur est interdite.

Article 3 :

Conformément à l'article R.555-30-1 du code de l'environnement, le maire informe le transporteur de toute demande de permis de construire, de certificat d'urbanisme opérationnel ou de permis d'aménager concernant un projet situé dans l'une des zones définies à l'article 2.

Article 4 :

Les servitudes instituées par le présent arrêté sont annexées aux plans locaux d'urbanisme et aux cartes communales des communes concernées conformément aux articles L.151-43, L.153-60, L.161-1 et L163-10 du code de l'urbanisme.

Article 5 :

En application du R554-60 du code de l'environnement, le présent arrêté sera publié au recueil des actes administratifs et sur le site internet de la préfecture du Gard et adressé au maire de la commune de **Saint-Dézéry**.

Article 6 :

Cet arrêté pourra faire l'objet d'un recours contentieux auprès du tribunal administratif de Nîmes dans un délai de 2 mois à compter de sa publication.

Article 7 :

Le secrétaire général de la préfecture du Gard, le président de l'établissement public compétent ou le maire de la commune de **Saint-Dézéry**, le directeur départemental des territoires et de la mer du Gard, le directeur régional de l'environnement, de l'aménagement et du logement Occitanie, sont chargés chacun en ce qui le concerne de l'exécution du présent arrêté dont une copie leur sera adressée, ainsi qu'au directeur général de GRTgaz.

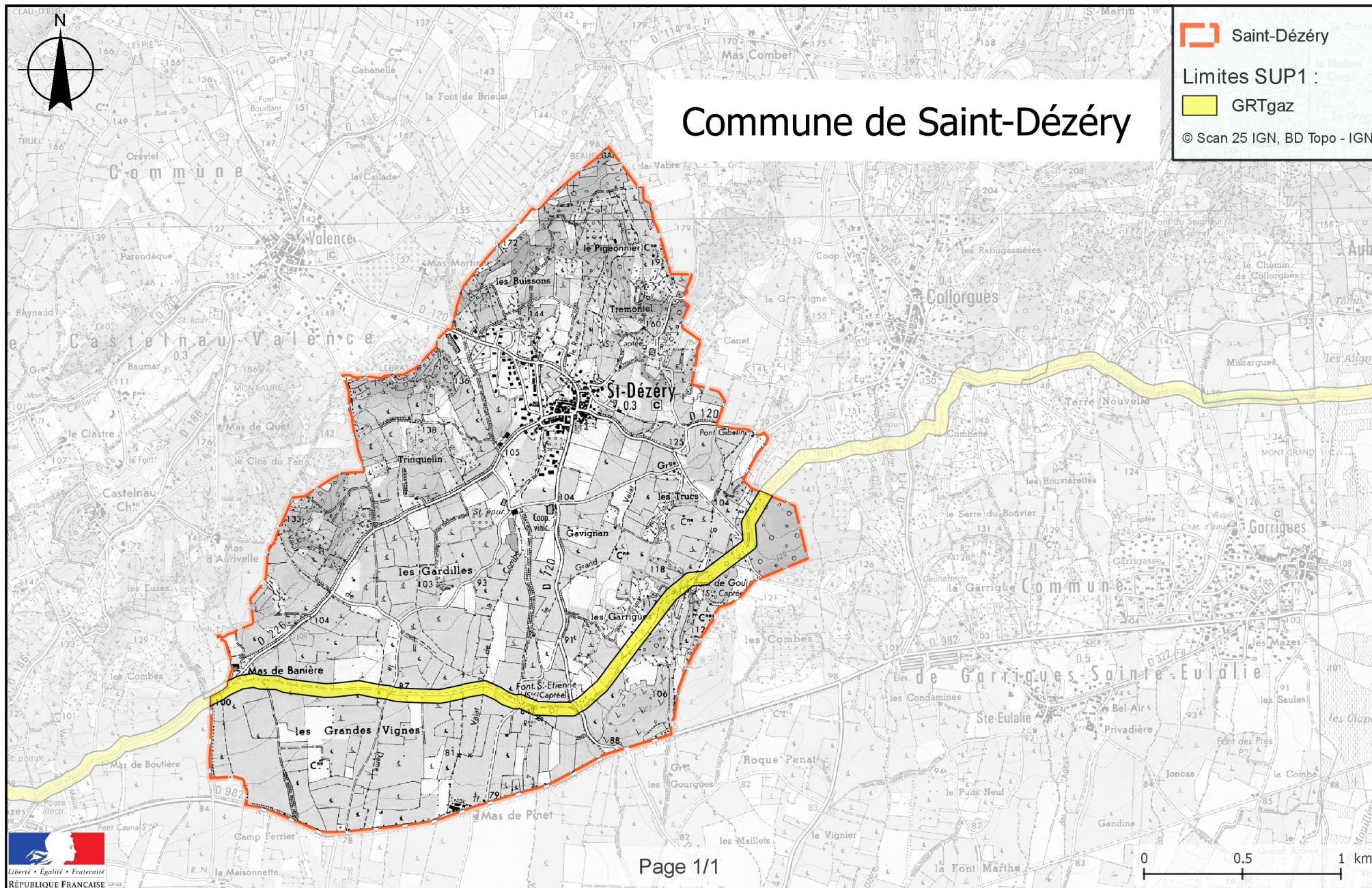
Le préfet

Pour le Préfet,
le secrétaire général

François LALANNE

(1) La carte des servitudes d'utilité publique annexée au présent arrêté peut être consultée dans les services de la préfecture du Gard, et de la direction régionale de l'environnement de l'aménagement et du logement Occitanie, ainsi que dans l'établissement public compétent ou la mairie de la commune concernée.

Servitudes d'utilité publique autour des canalisations de transport de matières dangereuses



Préfecture du Gard

30-2020-01-22-066

Arrêté préfectoral n° 20-058-DREAL instituant des servitudes d'utilité publique prenant en compte la maîtrise des risques autour des canalisations de transport de gaz naturel ou assimilé, d'hydrocarbures et de produits chimiques sur la commune de Ners.

Nîmes, le 22 JANVIER 2020

Direction régionale de l'Environnement,
de l'Aménagement et du Logement Occitanie

Direction des Risques Industriels
Département Véhicules, ESP, Canalisation

Unité inter-départementale Gard-Lozère

Courriel : uid-30-48.dreal-occitanie@developpement-durable.gouv.fr

ARRÊTÉ PRÉFECTORAL N° 20-058-DREAL
instituant des servitudes d'utilité publique prenant en compte la maîtrise des risques
autour des canalisations de transport de gaz naturel ou assimilé, d'hydrocarbures et de produits
chimiques sur la commune de Ners

Le préfet du Gard,
Chevalier de la Légion d'honneur,

Vu le code de l'environnement, et notamment ses articles L. 555-16, R.555-30, R.555-30-1 et R.555-31 ;

Vu le code de l'urbanisme notamment ses articles L.101-2, L.132-1, L.132-2, L.151-1 et suivants, L.153-60, L.161-1 et suivants, L.163-10, R.431-16 ;

Vu le code de la construction et de l'habitation, notamment ses articles R. 122-22 et R. 123-46 ;

Vu l'arrêté du 5 mars 2014 modifié définissant les modalités d'application du chapitre V du titre V du livre V du code de l'environnement et portant règlement de la sécurité des canalisations de transport de gaz naturel ou assimilé, d'hydrocarbures et de produits chimiques ;

Vu le rapport de la Direction régionale de l'environnement, de l'aménagement et du logement de la région Occitanie, en date du 24/10/2019 ;

Vu l'avis émis par le Conseil départemental de l'environnement et des risques sanitaires et technologique du Gard le 19/11/2019 ;

Considérant que selon l'article L 555-16 du code de l'environnement, les canalisations de transport de gaz naturel ou assimilé, d'hydrocarbures et de produits chimiques doivent faire l'objet d'institution de servitudes d'utilité publique relatives à la maîtrise de l'urbanisation en raison des dangers et des inconvénients qu'elles présentent,

Considérant que selon l'article R. 555-30 b du code de l'environnement pris en application du troisième alinéa de l'article L. 555-16, trois périmètres à l'intérieur desquels s'appliquent les dispositions en matière de maîtrise de l'urbanisation, sont définis ; les critères de ces périmètres sont déterminés par les risques susceptibles d'être créés par une canalisation de transport en service, notamment les risques d'incendie, d'explosion ou d'émanation de produits toxiques, menaçant gravement la santé ou la sécurité des personnes.

Sur proposition du secrétaire général de la préfecture du Gard

ARRÊTE

Article 1^{er} :

Des servitudes d'utilité publique (SUP) sont instituées dans les zones d'effets générées par les phénomènes dangereux susceptibles de se produire sur les canalisations de transport décrites ci-après, conformément aux distances figurant dans les tableaux ci-dessous et reproduites sur la carte annexée ⁽¹⁾ au présent arrêté.

Seules les distances SUP1 sont reproduites dans la carte annexée au présent arrêté. Les restrictions supplémentaires fixées par l'article 2 pour les projets d'urbanisme dont l'emprise atteint les SUP 2 ou 3 sont mises en œuvre dans le cadre de l'instruction de l'analyse de compatibilité obligatoire pour tout projet dont l'emprise atteint la SUP 1.

NOTA : Dans les tableaux ci-dessous :

- ✓ PMS : Pression Maximale de Service de la canalisation
- ✓ DN : Diamètre Nominal de la canalisation.
- ✓ Distances S.U.P : Distances en mètres de part et d'autre de la canalisation définissant les limites des zones concernées par les servitudes d'utilité publique.

En cas d'écart entre les valeurs des distances SUP figurant dans les tableaux ci-dessous et la représentation cartographique des SUP telle qu'annexée au présent arrêté, les valeurs des tableaux font foi, appliquées au tracé réel des canalisations concernées.

Nom de la commune : Ners

Code INSEE : 30188

CANALISATIONS DE TRANSPORT DE GAZ NATUREL EXPLOITÉE PAR LE TRANSPORTEUR :

GRTgaz
Immeuble Bora, 6 rue Raoul Nordling
92277 BOIS COLOMBES Cedex

Ouvrages traversant la commune :

NOM DE LA CANALISATION	PMS (BAR)	DN	LONGUEUR DANS LA COMMUNE (EN MÈTRES)	IMPLANTATION	DISTANCES S.U.P. (EN MÈTRES DE PART ET D'AUTRE DE LA CANALISATION)		
					SUP1	SUP2	SUP3
ANTENNE D'ALES	67.7	200	940	ENTERRE	60	5	5

Ouvrages ne traversant pas la commune, mais dont les zones d'effets atteignent cette dernière :

Néant

Installations annexes situées sur la commune :

Néant

Installations annexes non situées sur la commune, mais dont les zones d'effets atteignent cette dernière :

Néant

Article 2 :

Conformément à l'article R. 555-30 b) du code de l'environnement, les servitudes sont les suivantes, en fonction des zones d'effets :

Servitude SUP1, correspondant à la zone d'effets létaux (PEL) du phénomène dangereux de référence majorant au sens de l'article R.555-10-1 du code de l'environnement :

La délivrance d'un permis de construire relatif à un établissement recevant du public susceptible de recevoir plus de 100 personnes ou à un immeuble de grande hauteur et son ouverture est subordonnée à la fourniture d'une analyse de compatibilité ayant reçu l'avis favorable du transporteur ou, en cas d'avis défavorable du transporteur, l'avis favorable du préfet rendu au vu de l'expertise mentionnée au III de l'article R 555-31 du code de l'environnement.

L'analyse de compatibilité est établie conformément aux dispositions de l'arrêté ministériel du 5 mars 2014 modifié susvisé.

Servitude SUP2, correspondant à la zone d'effets létaux (PEL) du phénomène dangereux de référence réduit au sens de l'article R.555-10-1 du code de l'environnement :

L'ouverture d'un établissement recevant du public susceptible de recevoir plus de 300 personnes ou d'un immeuble de grande hauteur est interdite.

Servitude SUP3, correspondant à la zone d'effets létaux significatifs (ELS) du phénomène dangereux de référence réduit au sens de l'article R.555-10-1 du code de l'environnement :

L'ouverture d'un établissement recevant du public susceptible de recevoir plus de 100 personnes ou d'un immeuble de grande hauteur est interdite.

Article 3 :

Conformément à l'article R.555-30-1 du code de l'environnement, le maire informe le transporteur de toute demande de permis de construire, de certificat d'urbanisme opérationnel ou de permis d'aménager concernant un projet situé dans l'une des zones définies à l'article 2.

Article 4 :

Les servitudes instituées par le présent arrêté sont annexées aux plans locaux d'urbanisme et aux cartes communales des communes concernées conformément aux articles L.151-43, L.153-60, L.161-1 et L163-10 du code de l'urbanisme.

Article 5 :

En application du R554-60 du code de l'environnement, le présent arrêté sera publié au recueil des actes administratifs et sur le site internet de la préfecture du Gard et adressé au maire de la commune de **Ners**.

Article 6 :

Cet arrêté pourra faire l'objet d'un recours contentieux auprès du tribunal administratif de Nîmes dans un délai de 2 mois à compter de sa publication.

Article 7 :

Le secrétaire général de la préfecture du Gard, le président de l'établissement public compétent ou le maire de la commune de **Ners**, le directeur départemental des territoires et de la mer du Gard, le directeur régional de l'environnement, de l'aménagement et du logement Occitanie, sont chargés chacun en ce qui le concerne de l'exécution du présent arrêté dont une copie leur sera adressée, ainsi qu'au directeur général de GRTgaz.

Le préfet

Pour le Préfet,
le secrétaire général

François LALANNE

(1) La carte des servitudes d'utilité publique annexée au présent arrêté peut être consultée dans les services de la préfecture du Gard, et de la direction régionale de l'environnement de l'aménagement et du logement Occitanie, ainsi que dans l'établissement public compétent ou la mairie de la commune concernée.

Préfecture du Gard

30-2020-01-22-067

Arrêté préfectoral n° 20-059-DREAL instituant des servitudes d'utilité publique prenant en compte la maîtrise des risques autour des canalisations de transport de gaz naturel ou assimilé, d'hydrocarbures et de produits chimiques sur la commune de Nîmes.

Nîmes, le 22 JANVIER 2020

Direction régionale de l'Environnement,
de l'Aménagement et du Logement Occitanie

Direction des Risques Industriels
Département Véhicules, ESP, Canalisation

Unité inter-départementale Gard-Lozère

Courriel : uid-30-48.dreal-occitanie@developpement-durable.gouv.fr

ARRÊTÉ PRÉFECTORAL N° 20-059-DREAL
instituant des servitudes d'utilité publique prenant en compte la maîtrise des risques
autour des canalisations de transport de gaz naturel ou assimilé, d'hydrocarbures et de produits
chimiques sur la commune de Nîmes

Le préfet du Gard,
Chevalier de la Légion d'honneur,

Vu le code de l'environnement, et notamment ses articles L. 555-16, R.555-30, R.555-30-1 et R.555-31 ;

Vu le code de l'urbanisme notamment ses articles L.101-2, L.132-1, L.132-2, L.151-1 et suivants, L.153-60, L.161-1 et suivants, L.163-10, R.431-16 ;

Vu le code de la construction et de l'habitation, notamment ses articles R. 122-22 et R. 123-46 ;

Vu l'arrêté du 5 mars 2014 modifié définissant les modalités d'application du chapitre V du titre V du livre V du code de l'environnement et portant règlement de la sécurité des canalisations de transport de gaz naturel ou assimilé, d'hydrocarbures et de produits chimiques ;

Vu le rapport de la Direction régionale de l'environnement, de l'aménagement et du logement de la région Occitanie, en date du 24/10/2019 ;

Vu l'avis émis par le Conseil départemental de l'environnement et des risques sanitaires et technologique du Gard le 19/11/2019 ;

Considérant que selon l'article L 555-16 du code de l'environnement, les canalisations de transport de gaz naturel ou assimilé, d'hydrocarbures et de produits chimiques doivent faire l'objet d'institution de servitudes d'utilité publique relatives à la maîtrise de l'urbanisation en raison des dangers et des inconvénients qu'elles présentent,

Considérant que selon l'article R. 555-30 b du code de l'environnement pris en application du troisième alinéa de l'article L. 555-16, trois périmètres à l'intérieur desquels s'appliquent les dispositions en matière de maîtrise de l'urbanisation, sont définis ; les critères de ces périmètres sont déterminés par les risques susceptibles d'être créés par une canalisation de transport en service, notamment les risques d'incendie, d'explosion ou d'émanation de produits toxiques, menaçant gravement la santé ou la sécurité des personnes.

Sur proposition du secrétaire général de la préfecture du Gard ;

ARRÊTE

Article 1^{er} :

Des servitudes d'utilité publique (SUP) sont instituées dans les zones d'effets générées par les phénomènes dangereux susceptibles de se produire sur les canalisations de transport décrites ci-après, conformément aux distances figurant dans les tableaux ci-dessous et reproduites sur la carte annexée ⁽¹⁾ au présent arrêté.

Seules les distances SUP1 sont reproduites dans la carte annexée au présent arrêté. Les restrictions supplémentaires fixées par l'article 2 pour les projets d'urbanisme dont l'emprise atteint les SUP 2 ou 3 sont mises en œuvre dans le cadre de l'instruction de l'analyse de compatibilité obligatoire pour tout projet dont l'emprise atteint la SUP 1.

NOTA : Dans les tableaux ci-dessous :

- ✓ PMS : Pression Maximale de Service de la canalisation
- ✓ DN : Diamètre Nominal de la canalisation.
- ✓ Distances S.U.P : Distances en mètres de part et d'autre de la canalisation définissant les limites des zones concernées par les servitudes d'utilité publique.

En cas d'écart entre les valeurs des distances SUP figurant dans les tableaux ci-dessous et la représentation cartographique des SUP telle qu'annexée au présent arrêté, les valeurs des tableaux font foi, appliquées au tracé réel des canalisations concernées.

Nom de la commune : Nîmes

Code INSEE : 30189

CANALISATIONS DE TRANSPORT DE GAZ NATUREL EXPLOITÉE PAR LE TRANSPORTEUR :

GRTgaz
Immeuble Bora, 6 rue Raoul Nordling
92277 BOIS COLOMBES Cedex

Ouvrages traversant la commune :

NOM DE LA CANALISATION	PMS (BAR)	DN	LONGUEUR DANS LA COMMUNE (EN MÈTRES)	IMPLANTATION	DISTANCES S.U.P. (EN MÈTRES DE PART ET D'AUTRE DE LA CANALISATION)		
					SUP1	SUP2	SUP3
ALIMENTATION NIMES DP LA BASTIDE	58.1	150	16	ENTERRE	45	5	5
ALIMENTATION NIMES DP LA BASTIDE	58.1	150	2194	ENTERRE	45	5	5
ARTERE DU MIDI	80.0	800	5615	ENTERRE	395	5	5
ARTERE DU MIDI	80.0	800	268	ENTERRE	395	5	5

2/4

Ouvrages ne traversant pas la commune, mais dont les zones d'effets atteignent cette dernière :

Néant

Installations annexes situées sur la commune :

NOM DE L'INSTALLATION	DISTANCES S.U.P. EN MÈTRES (À PARTIR DE L'INSTALLATION)		
	SUP1 (*)	SUP2	SUP3
NIMES COUP DP LA BASTIDE	35	6	6
NIMES SECT 800	40	7	7

* NOTA : Si la SUP1 du tracé adjacent est plus large que celle de l'installation annexe, c'est elle qui doit être prise en compte au droit de l'installation annexe.

Installations annexes non situées sur la commune, mais dont les zones d'effets atteignent cette dernière :

Néant

Article 2 :

Conformément à l'article R. 555-30 b) du code de l'environnement, les servitudes sont les suivantes, en fonction des zones d'effets :

Servitude SUP1, correspondant à la zone d'effets létaux (PEL) du phénomène dangereux de référence majorant au sens de l'article R.555-10-1 du code de l'environnement :

La délivrance d'un permis de construire relatif à un établissement recevant du public susceptible de recevoir plus de 100 personnes ou à un immeuble de grande hauteur et son ouverture est subordonnée à la fourniture d'une analyse de compatibilité ayant reçu l'avis favorable du transporteur ou, en cas d'avis défavorable du transporteur, l'avis favorable du préfet rendu au vu de l'expertise mentionnée au III de l'article R 555-31 du code de l'environnement.

L'analyse de compatibilité est établie conformément aux dispositions de l'arrêté ministériel du 5 mars 2014 modifié susvisé.

Servitude SUP2, correspondant à la zone d'effets létaux (PEL) du phénomène dangereux de référence réduit au sens de l'article R.555-10-1 du code de l'environnement :

L'ouverture d'un établissement recevant du public susceptible de recevoir plus de 300 personnes ou d'un immeuble de grande hauteur est interdite.

Servitude SUP3, correspondant à la zone d'effets létaux significatifs (ELS) du phénomène dangereux de référence réduit au sens de l'article R.555-10-1 du code de l'environnement :

L'ouverture d'un établissement recevant du public susceptible de recevoir plus de 100 personnes ou d'un immeuble de grande hauteur est interdite.

Article 3 :

Conformément à l'article R.555-30-1 du code de l'environnement, le maire informe le transporteur de toute demande de permis de construire, de certificat d'urbanisme opérationnel ou de permis d'aménager concernant un projet situé dans l'une des zones définies à l'article 2.

Article 4 :

Les servitudes instituées par le présent arrêté sont annexées aux plans locaux d'urbanisme et aux cartes communales des communes concernées conformément aux articles L.151-43, L.153-60, L.161-1 et L163-10 du code de l'urbanisme.

Article 5 :

En application du R554-60 du code de l'environnement, le présent arrêté sera publié au recueil des actes administratifs et sur le site internet de la préfecture du Gard et adressé au maire de la commune de **Nîmes**.

Article 6 :

Cet arrêté pourra faire l'objet d'un recours contentieux auprès du tribunal administratif de Nîmes dans un délai de 2 mois à compter de sa publication.

Article 7 :

Le secrétaire général de la préfecture du Gard, le président de l'établissement public compétent ou le maire de la commune de **Nîmes**, le directeur départemental des territoires et de la mer du Gard, le directeur régional de l'environnement, de l'aménagement et du logement Occitanie, sont chargés chacun en ce qui le concerne de l'exécution du présent arrêté dont une copie leur sera adressée, ainsi qu'au directeur général de GRTgaz.

Le préfet

Pour le Préfet,
le secrétaire général

François LALANNE

(1) La carte des servitudes d'utilité publique annexée au présent arrêté peut être consultée dans les services de la préfecture du Gard, et de la direction régionale de l'environnement de l'aménagement et du logement Occitanie, ainsi que dans l'établissement public compétent ou la mairie de la commune concernée.

Préfecture du Gard

30-2020-01-22-069

Arrêté préfectoral n° 20-061-DREAL instituant des servitudes d'utilité publique prenant en compte la maîtrise des risques autour des canalisations de transport de gaz naturel ou assimilé, d'hydrocarbures et de produits chimiques sur la commune de Parignargues.

Nîmes, le 22 JANVIER 2020

Direction régionale de l'Environnement,
de l'Aménagement et du Logement Occitanie

Direction des Risques Industriels
Département Véhicules, ESP, Canalisation

Unité inter-départementale Gard-Lozère

Courriel : uid-30-48.dreal-occitanie@developpement-durable.gouv.fr

ARRÊTÉ PRÉFECTORAL N° 20-061-DREAL
instituant des servitudes d'utilité publique prenant en compte la maîtrise des risques
autour des canalisations de transport de gaz naturel ou assimilé, d'hydrocarbures et de produits
chimiques sur la commune de Parignargues

Le préfet du Gard,
Chevalier de la Légion d'honneur,

Vu le code de l'environnement, et notamment ses articles L. 555-16, R.555-30, R.555-30-1 et R.555-31 ;

Vu le code de l'urbanisme notamment ses articles L.101-2, L.132-1, L.132-2, L.151-1 et suivants, L.153-60, L.161-1 et suivants, L.163-10, R.431-16 ;

Vu le code de la construction et de l'habitation, notamment ses articles R. 122-22 et R. 123-46 ;

Vu l'arrêté du 5 mars 2014 modifié définissant les modalités d'application du chapitre V du titre V du livre V du code de l'environnement et portant règlement de la sécurité des canalisations de transport de gaz naturel ou assimilé, d'hydrocarbures et de produits chimiques ;

Vu le rapport de la Direction régionale de l'environnement, de l'aménagement et du logement de la région Occitanie, en date du 24/10/2019 ;

Vu l'avis émis par le Conseil départemental de l'environnement et des risques sanitaires et technologique du Gard le 19/11/2019 ;

Considérant que selon l'article L 555-16 du code de l'environnement, les canalisations de transport de gaz naturel ou assimilé, d'hydrocarbures et de produits chimiques doivent faire l'objet d'institution de servitudes d'utilité publique relatives à la maîtrise de l'urbanisation en raison des dangers et des inconvénients qu'elles présentent,

Considérant que selon l'article R. 555-30 b du code de l'environnement pris en application du troisième alinéa de l'article L. 555-16, trois périmètres à l'intérieur desquels s'appliquent les dispositions en matière de maîtrise de l'urbanisation, sont définis ; les critères de ces périmètres sont déterminés par les risques susceptibles d'être créés par une canalisation de transport en service, notamment les risques d'incendie, d'explosion ou d'émanation de produits toxiques, menaçant gravement la santé ou la sécurité des personnes.

Sur proposition du secrétaire général de la préfecture du Gard ;

ARRÊTE

Article 1^{er} :

Des servitudes d'utilité publique (SUP) sont instituées dans les zones d'effets générées par les phénomènes dangereux susceptibles de se produire sur les canalisations de transport décrites ci-après, conformément aux distances figurant dans les tableaux ci-dessous et reproduites sur la carte annexée ⁽¹⁾ au présent arrêté.

Seules les distances SUP1 sont reproduites dans la carte annexée au présent arrêté. Les restrictions supplémentaires fixées par l'article 2 pour les projets d'urbanisme dont l'emprise atteint les SUP 2 ou 3 sont mises en œuvre dans le cadre de l'instruction de l'analyse de compatibilité obligatoire pour tout projet dont l'emprise atteint la SUP 1.

NOTA : Dans les tableaux ci-dessous :

- ✓ PMS : Pression Maximale de Service de la canalisation
- ✓ DN : Diamètre Nominal de la canalisation.
- ✓ Distances S.U.P : Distances en mètres de part et d'autre de la canalisation définissant les limites des zones concernées par les servitudes d'utilité publique.

En cas d'écart entre les valeurs des distances SUP figurant dans les tableaux ci-dessous et la représentation cartographique des SUP telle qu'annexée au présent arrêté, les valeurs des tableaux font foi, appliquées au tracé réel des canalisations concernées.

Nom de la commune : Parignargues

Code INSEE : 30193

CANALISATIONS DE TRANSPORT DE GAZ NATUREL EXPLOITÉE PAR LE TRANSPORTEUR :

GRTgaz
Immeuble Bora, 6 rue Raoul Nordling
92277 BOIS COLOMBES Cedex

Ouvrages traversant la commune :

NOM DE LA CANALISATION	PMS (BAR)	DN	LONGUEUR DANS LA COMMUNE (EN MÈTRES)	IMPLANTATION	DISTANCES S.U.P. (EN MÈTRES DE PART ET D'AUTRE DE LA CANALISATION)		
					SUP1	SUP2	SUP3
ANTENNE D'ALES	67.7	200	2384	ENTERRE	60	5	5

Ouvrages ne traversant pas la commune, mais dont les zones d'effets atteignent cette dernière :

Néant

Installations annexes situées sur la commune :

Néant

Installations annexes non situées sur la commune, mais dont les zones d'effets atteignent cette dernière :

Néant

Article 2 :

Conformément à l'article R. 555-30 b) du code de l'environnement, les servitudes sont les suivantes, en fonction des zones d'effets :

Servitude SUP1, correspondant à la zone d'effets létaux (PEL) du phénomène dangereux de référence majorant au sens de l'article R.555-10-1 du code de l'environnement :

La délivrance d'un permis de construire relatif à un établissement recevant du public susceptible de recevoir plus de 100 personnes ou à un immeuble de grande hauteur et son ouverture est subordonnée à la fourniture d'une analyse de compatibilité ayant reçu l'avis favorable du transporteur ou, en cas d'avis défavorable du transporteur, l'avis favorable du préfet rendu au vu de l'expertise mentionnée au III de l'article R 555-31 du code de l'environnement.

L'analyse de compatibilité est établie conformément aux dispositions de l'arrêté ministériel du 5 mars 2014 modifié susvisé.

Servitude SUP2, correspondant à la zone d'effets létaux (PEL) du phénomène dangereux de référence réduit au sens de l'article R.555-10-1 du code de l'environnement :

L'ouverture d'un établissement recevant du public susceptible de recevoir plus de 300 personnes ou d'un immeuble de grande hauteur est interdite.

Servitude SUP3, correspondant à la zone d'effets létaux significatifs (ELS) du phénomène dangereux de référence réduit au sens de l'article R.555-10-1 du code de l'environnement :

L'ouverture d'un établissement recevant du public susceptible de recevoir plus de 100 personnes ou d'un immeuble de grande hauteur est interdite.

Article 3 :

Conformément à l'article R.555-30-1 du code de l'environnement, le maire informe le transporteur de toute demande de permis de construire, de certificat d'urbanisme opérationnel ou de permis d'aménager concernant un projet situé dans l'une des zones définies à l'article 2.

Article 4 :

Les servitudes instituées par le présent arrêté sont annexées aux plans locaux d'urbanisme et aux cartes communales des communes concernées conformément aux articles L.151-43, L.153-60, L.161-1 et L163-10 du code de l'urbanisme.

Article 5 :

En application du R554-60 du code de l'environnement, le présent arrêté sera publié au recueil des actes administratifs et sur le site internet de la préfecture du Gard et adressé au maire de la commune de **Parignargues**.

Article 6 :

Cet arrêté pourra faire l'objet d'un recours contentieux auprès du tribunal administratif de Nîmes dans un délai de 2 mois à compter de sa publication.

Article 7 :

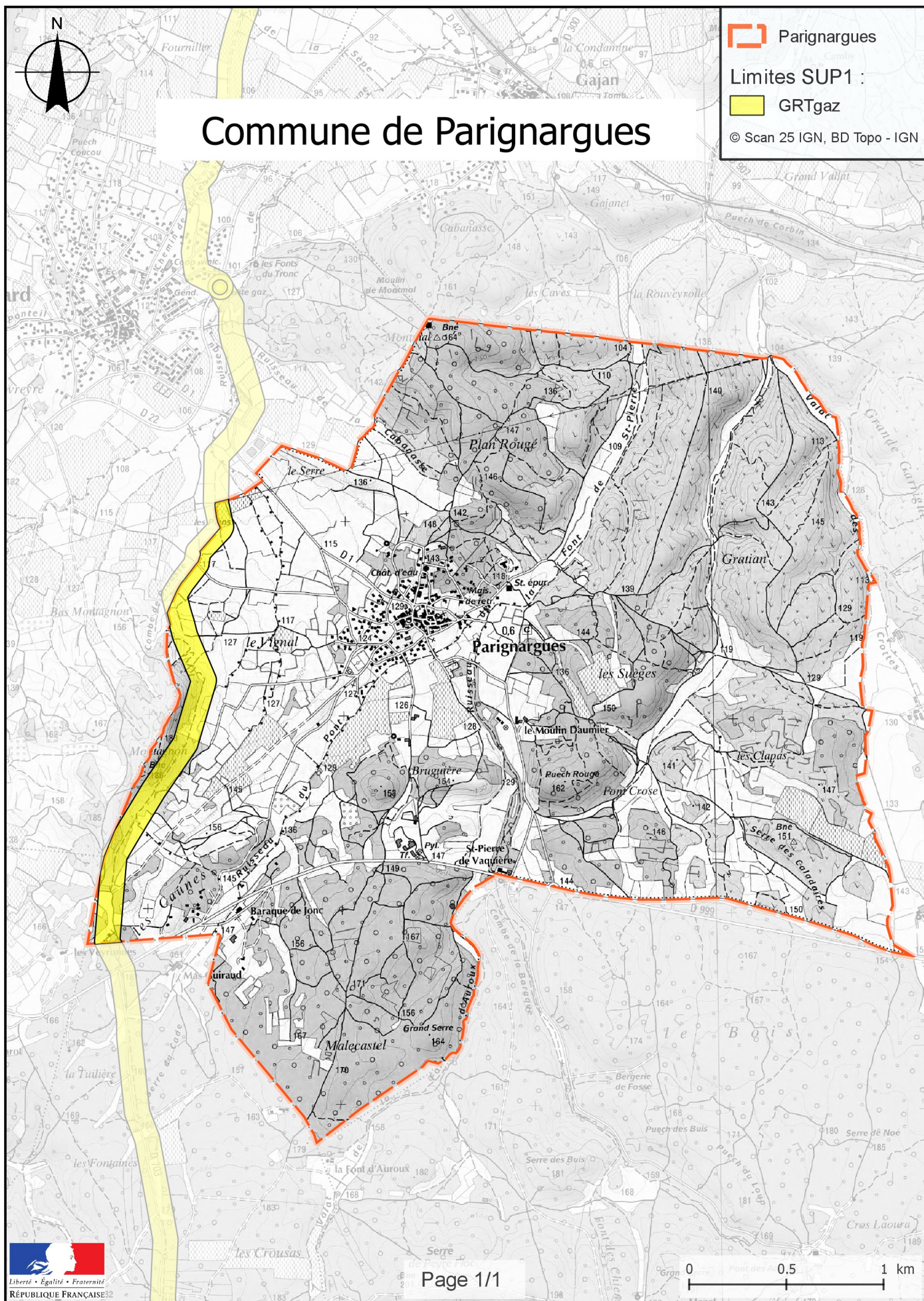
Le secrétaire général de la préfecture du Gard, le président de l'établissement public compétent ou le maire de la commune de **Parignargues**, le directeur départemental des territoires et de la mer du Gard, le directeur régional de l'environnement, de l'aménagement et du logement Occitanie, sont chargés chacun en ce qui le concerne de l'exécution du présent arrêté dont une copie leur sera adressée, ainsi qu'au directeur général de GRTgaz.

Le préfet

Pour le Préfet,
le secrétaire général

François LALANNE

(1) La carte des servitudes d'utilité publique annexée au présent arrêté peut être consultée dans les services de la préfecture du Gard, et de la direction régionale de l'environnement de l'aménagement et du logement Occitanie, ainsi que dans l'établissement public compétent ou la mairie de la commune concernée.



Préfecture du Gard

30-2020-01-22-070

Arrêté préfectoral n° 20-062-DREAL instituant des servitudes d'utilité publique prenant en compte la maîtrise des risques autour des canalisations de transport de gaz naturel ou assimilé, d'hydrocarbures et de produits chimiques sur la commune de Pont-St-Esprit.

Nîmes, le 22 JANVIER 2020

Direction régionale de l'Environnement,
de l'Aménagement et du Logement Occitanie

Direction des Risques Industriels
Département Véhicules, ESP, Canalisation

Unité inter-départementale Gard-Lozère

Courriel : uid-30-48.dreal-occitanie@developpement-durable.gouv.fr

ARRÊTÉ PRÉFECTORAL N° 20-062-DREAL
instituant des servitudes d'utilité publique prenant en compte la maîtrise des risques
autour des canalisations de transport de gaz naturel ou assimilé, d'hydrocarbures et de produits
chimiques sur la commune de Pont-Saint-Esprit

Le préfet du Gard,
Chevalier de la Légion d'honneur,

Vu le code de l'environnement, et notamment ses articles L. 555-16, R.555-30, R.555-30-1 et R.555-31 ;

Vu le code de l'urbanisme notamment ses articles L.101-2, L.132-1, L.132-2, L.151-1 et suivants, L.153-60, L.161-1 et suivants, L.163-10, R.431-16 ;

Vu le code de la construction et de l'habitation, notamment ses articles R. 122-22 et R. 123-46 ;

Vu l'arrêté du 5 mars 2014 modifié définissant les modalités d'application du chapitre V du titre V du livre V du code de l'environnement et portant règlement de la sécurité des canalisations de transport de gaz naturel ou assimilé, d'hydrocarbures et de produits chimiques ;

Vu le rapport de la Direction régionale de l'environnement, de l'aménagement et du logement de la région Occitanie, en date du 24/10/2019 ;

Vu l'avis émis par le Conseil départemental de l'environnement et des risques sanitaires et technologique du Gard le 19/11/2019 ;

Considérant que selon l'article L 555-16 du code de l'environnement, les canalisations de transport de gaz naturel ou assimilé, d'hydrocarbures et de produits chimiques doivent faire l'objet d'institution de servitudes d'utilité publique relatives à la maîtrise de l'urbanisation en raison des dangers et des inconvénients qu'elles présentent,

Considérant que selon l'article R. 555-30 b du code de l'environnement pris en application du troisième alinéa de l'article L. 555-16, trois périmètres à l'intérieur desquels s'appliquent les dispositions en matière de maîtrise de l'urbanisation, sont définis ; les critères de ces périmètres sont déterminés par les risques susceptibles d'être créés par une canalisation de transport en service, notamment les risques d'incendie, d'explosion ou d'émanation de produits toxiques, menaçant gravement la santé ou la sécurité des personnes.

Sur proposition du secrétaire général de la préfecture du Gard ;

ARRÊTE

Article 1^{er} :

Des servitudes d'utilité publique (SUP) sont instituées dans les zones d'effets générées par les phénomènes dangereux susceptibles de se produire sur les canalisations de transport décrites ci-après, conformément aux distances figurant dans les tableaux ci-dessous et reproduites sur la carte annexée ⁽¹⁾ au présent arrêté.

Seules les distances SUP1 sont reproduites dans la carte annexée au présent arrêté. Les restrictions supplémentaires fixées par l'article 2 pour les projets d'urbanisme dont l'emprise atteint les SUP 2 ou 3 sont mises en œuvre dans le cadre de l'instruction de l'analyse de compatibilité obligatoire pour tout projet dont l'emprise atteint la SUP 1.

NOTA : Dans les tableaux ci-dessous :

- ✓ PMS : Pression Maximale de Service de la canalisation
- ✓ DN : Diamètre Nominal de la canalisation.
- ✓ Distances S.U.P : Distances en mètres de part et d'autre de la canalisation définissant les limites des zones concernées par les servitudes d'utilité publique.

En cas d'écart entre les valeurs des distances SUP figurant dans les tableaux ci-dessous et la représentation cartographique des SUP telle qu'annexée au présent arrêté, les valeurs des tableaux font foi, appliquées au tracé réel des canalisations concernées.

Nom de la commune : Pont-Saint-Esprit

Code INSEE : 30202

CANALISATIONS DE TRANSPORT DE GAZ NATUREL EXPLOITÉE PAR LE TRANSPORTEUR :

GRTgaz
Immeuble Bora, 6 rue Raoul Nordling
92277 BOIS COLOMBES Cedex

Ouvrages traversant la commune :

NOM DE LA CANALISATION	PMS (BAR)	DN	LONGUEUR DANS LA COMMUNE (EN MÈTRES)	IMPLANTATION	DISTANCES S.U.P. (EN MÈTRES DE PART ET D'AUTRE DE LA CANALISATION)		
					SUP1	SUP2	SUP3
ANTENNE DE PIERRELATTE(BOLLENE)	67.7	100	23	ENTERRE	30	5	5
ANTENNE DE PIERRELATTE(BOLLENE)	67.7	100	22	ENTERRE	30	5	5
ANTENNE DE PIERRELATTE(BOLLENE)	67.7	150	1297	ENTERRE	50	5	5

2/5

Ouvrages ne traversant pas la commune, mais dont les zones d'effets atteignent cette dernière :

Néant

Installations annexes situées sur la commune :

NOM DE L'INSTALLATION	DISTANCES S.U.P. EN MÈTRES (À PARTIR DE L'INSTALLATION)		
	SUP1 (*)	SUP2	SUP3
PONT-SAINT-ESPRIT COUP DP	25	6	6

* NOTA : Si la SUP1 du tracé adjacent est plus large que celle de l'installation annexe, c'est elle qui doit être prise en compte au droit de l'installation annexe.

Installations annexes non situées sur la commune, mais dont les zones d'effets atteignent cette dernière :

Néant

CANALISATIONS DE TRANSPORT D'OXYGENE, propriété de AIR LIQUIDE FRANCE INDUSTRIE (ALFI) dont le siège social est 6, rue Cognacq-Jay – 75007 PARIS et exploité par le transporteur :

AIR LIQUIDE FRANCE INDUSTRIE
ZI Quartier Le Tonkin
13 778 FOS SUR MER CEDEX

Ouvrages traversant la commune :

NOM DE LA CANALISATION	PMS (BAR)	DN	LONGUEUR DANS LA COMMUNE (EN MÈTRES)	IMPLANTATION	DISTANCES S.U.P. (EN MÈTRES DE PART ET D'AUTRE DE LA CANALISATION)		
					SUP1	SUP2	SUP3
PIERRELATTE-L'ARDOISE	64	100	218	ENTERRE	5	5	5

Ouvrages ne traversant pas la commune, mais dont les zones d'effets atteignent cette dernière :

Néant

Installations annexes situées sur la commune :

Néant

Installations annexes non situées sur la commune, mais dont les zones d'effets atteignent cette dernière :

Néant

Article 2 :

Conformément à l'article R. 555-30 b) du code de l'environnement, les servitudes sont les suivantes, en fonction des zones d'effets :

Servitude SUP1, correspondant à la zone d'effets létaux (PEL) du phénomène dangereux de référence majorant au sens de l'article R.555-10-1 du code de l'environnement :

La délivrance d'un permis de construire relatif à un établissement recevant du public susceptible de recevoir plus de 100 personnes ou à un immeuble de grande hauteur et son ouverture est subordonnée à la fourniture d'une analyse de compatibilité ayant reçu l'avis favorable du transporteur ou, en cas d'avis défavorable du transporteur, l'avis favorable du préfet rendu au vu de l'expertise mentionnée au III de l'article R 555-31 du code de l'environnement.

L'analyse de compatibilité est établie conformément aux dispositions de l'arrêté ministériel du 5 mars 2014 modifié susvisé.

Servitude SUP2, correspondant à la zone d'effets létaux (PEL) du phénomène dangereux de référence réduit au sens de l'article R.555-10-1 du code de l'environnement :

L'ouverture d'un établissement recevant du public susceptible de recevoir plus de 300 personnes ou d'un immeuble de grande hauteur est interdite.

Servitude SUP3, correspondant à la zone d'effets létaux significatifs (ELS) du phénomène dangereux de référence réduit au sens de l'article R.555-10-1 du code de l'environnement :

L'ouverture d'un établissement recevant du public susceptible de recevoir plus de 100 personnes ou d'un immeuble de grande hauteur est interdite.

Article 3 :

Conformément à l'article R.555-30-1 du code de l'environnement, le maire informe le transporteur de toute demande de permis de construire, de certificat d'urbanisme opérationnel ou de permis d'aménager concernant un projet situé dans l'une des zones définies à l'article 2.

Article 4 :

Les servitudes instituées par le présent arrêté sont annexées aux plans locaux d'urbanisme et aux cartes communales des communes concernées conformément aux articles L.151-43, L.153-60, L.161-1 et L163-10 du code de l'urbanisme.

Article 5 :

En application du R554-60 du code de l'environnement, le présent arrêté sera publié au recueil des actes administratifs et sur le site internet de la préfecture du Gard et adressé au maire de la commune de **Pont-Saint-Esprit**.

Article 6 :

Cet arrêté pourra faire l'objet d'un recours contentieux auprès du tribunal administratif de Nîmes dans un délai de 2 mois à compter de sa publication.

Article 7 :

Le secrétaire général de la préfecture du Gard, le président de l'établissement public compétent ou le maire de la commune de **Pont-Saint-Esprit**, le directeur départemental des territoires et de la mer du Gard, le directeur régional de l'environnement, de l'aménagement et du logement Occitanie, sont chargés chacun en ce qui le concerne de l'exécution du présent arrêté dont une copie leur sera adressée, ainsi qu'au directeur général de GRTgaz et au président directeur général d'Air Liquide.

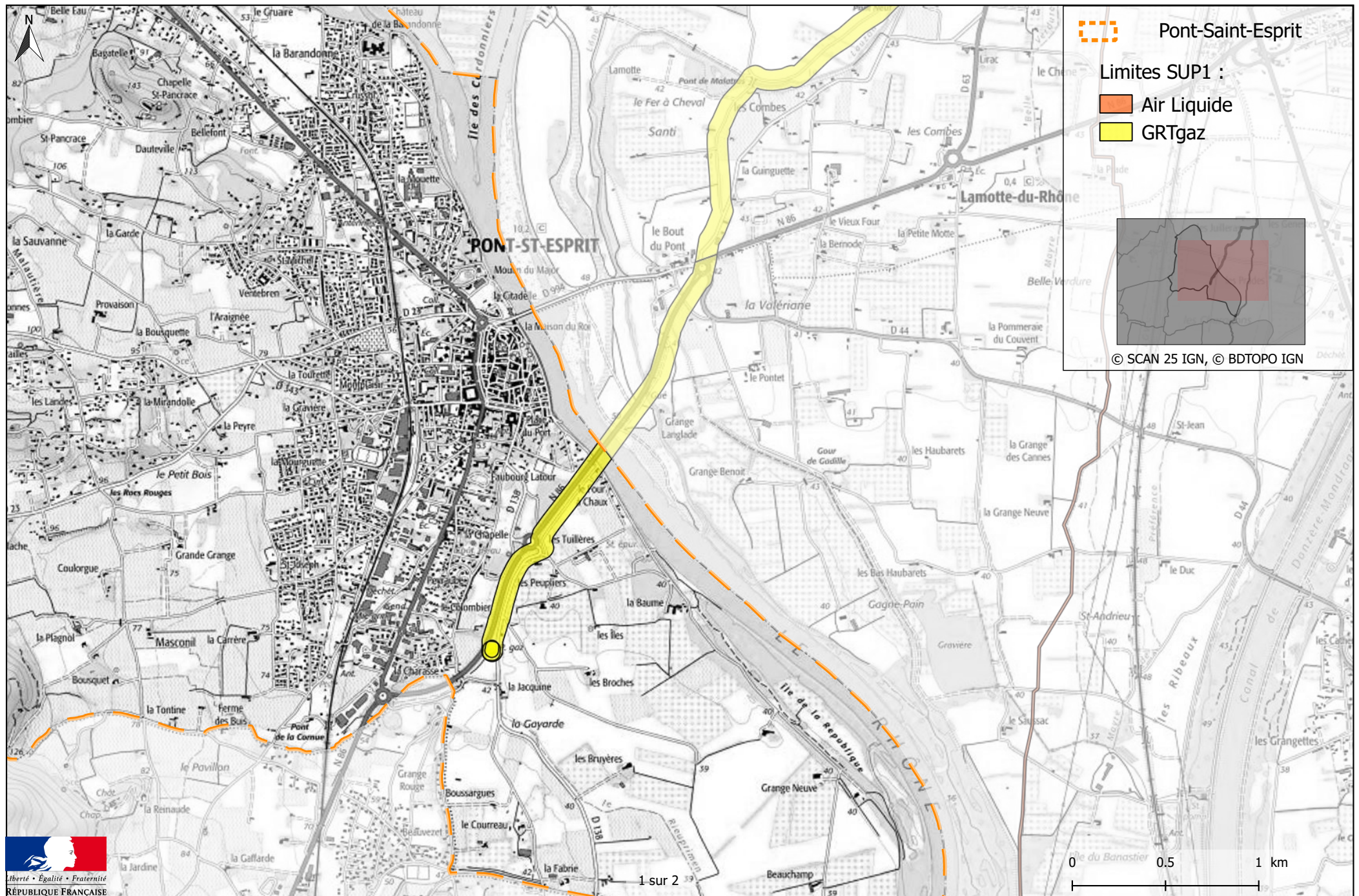
Le préfet

Pour le Préfet,
le secrétaire général

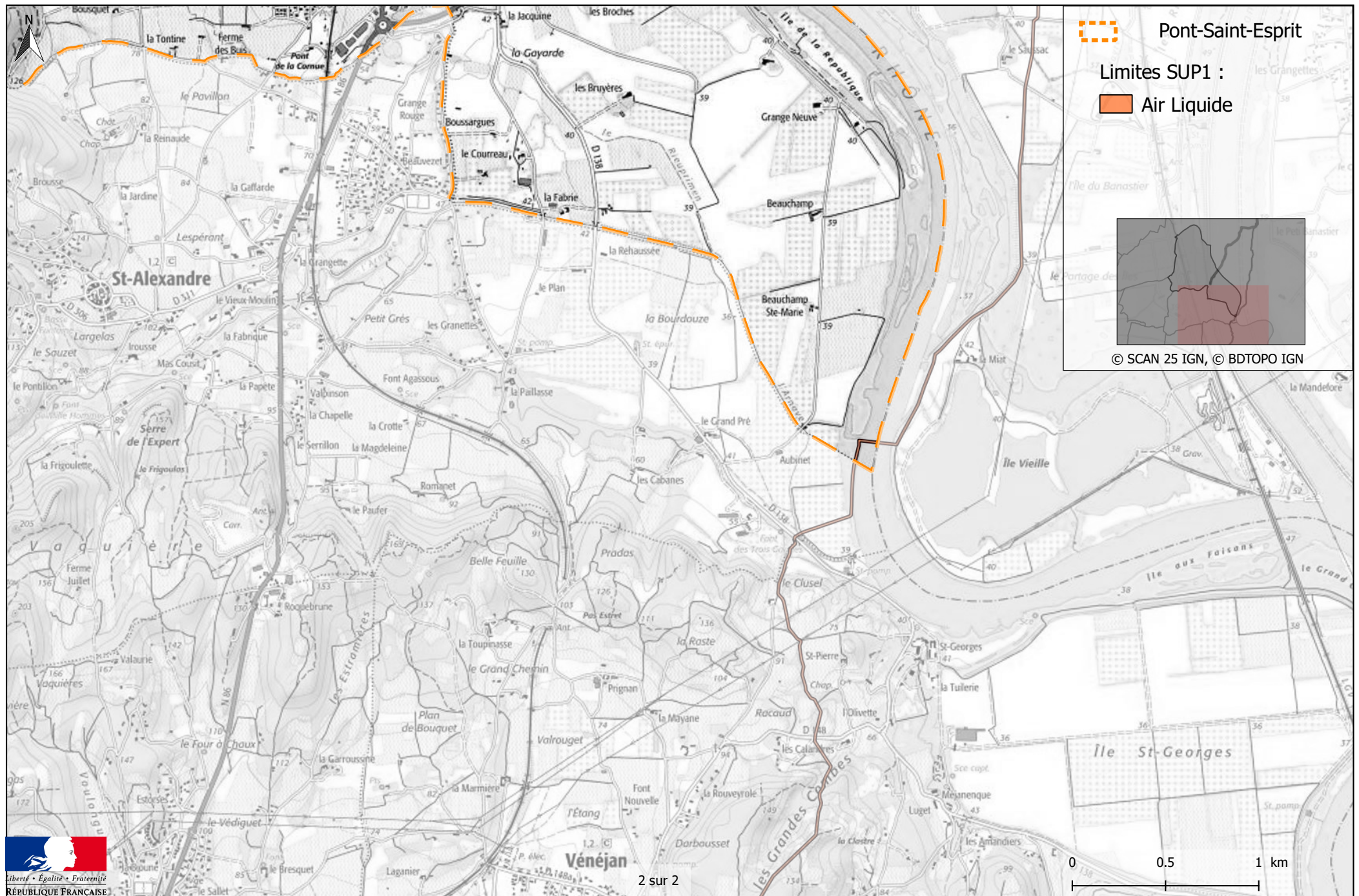
François LALANNE

(1) La carte des servitudes d'utilité publique annexée au présent arrêté peut être consultée dans les services de la préfecture du Gard, et de la direction régionale de l'environnement de l'aménagement et du logement Occitanie, ainsi que dans l'établissement public compétent ou la mairie de la commune concernée.

Servitudes d'utilité publique autour des canalisations de transport de matières dangereuses



Servitudes d'utilité publique autour des canalisations de transport de matières dangereuses



Préfecture du Gard

30-2020-01-22-072

Arrêté préfectoral n° 20-064-DREAL instituant des servitudes d'utilité publique prenant en compte la maîtrise des risques autour des canalisations de transport de gaz naturel ou assimilé, d'hydrocarbures et de produits chimiques sur la commune de Redessan.

Nîmes, le 22 JANVIER 2020

Direction régionale de l'Environnement,
de l'Aménagement et du Logement Occitanie

Direction des Risques Industriels
Département Véhicules, ESP, Canalisation

Unité inter-départementale Gard-Lozère

Courriel : uid-30-48.dreal-occitanie@developpement-durable.gouv.fr

ARRÊTÉ PRÉFECTORAL N° 20-064-DREAL
instituant des servitudes d'utilité publique prenant en compte la maîtrise des risques
autour des canalisations de transport de gaz naturel ou assimilé, d'hydrocarbures et de produits
chimiques sur la commune de Redessan

Le préfet du Gard,
Chevalier de la Légion d'honneur,

Vu le code de l'environnement, et notamment ses articles L. 555-16, R.555-30, R.555-30-1 et R.555-31 ;

Vu le code de l'urbanisme notamment ses articles L.101-2, L.132-1, L.132-2, L.151-1 et suivants, L.153-60, L.161-1 et suivants, L.163-10, R.431-16 ;

Vu le code de la construction et de l'habitation, notamment ses articles R. 122-22 et R. 123-46 ;

Vu l'arrêté du 5 mars 2014 modifié définissant les modalités d'application du chapitre V du titre V du livre V du code de l'environnement et portant règlement de la sécurité des canalisations de transport de gaz naturel ou assimilé, d'hydrocarbures et de produits chimiques ;

Vu le rapport de la Direction régionale de l'environnement, de l'aménagement et du logement de la région Occitanie, en date du 24/10/2019 ;

Vu l'avis émis par le Conseil départemental de l'environnement et des risques sanitaires et technologique du Gard le 19/11/2019 ;

Considérant que selon l'article L 555-16 du code de l'environnement, les canalisations de transport de gaz naturel ou assimilé, d'hydrocarbures et de produits chimiques doivent faire l'objet d'institution de servitudes d'utilité publique relatives à la maîtrise de l'urbanisation en raison des dangers et des inconvénients qu'elles présentent,

Considérant que selon l'article R. 555-30 b du code de l'environnement pris en application du troisième alinéa de l'article L. 555-16, trois périmètres à l'intérieur desquels s'appliquent les dispositions en matière de maîtrise de l'urbanisation, sont définis ; les critères de ces périmètres sont déterminés par les risques susceptibles d'être créés par une canalisation de transport en service, notamment les risques d'incendie, d'explosion ou d'émanation de produits toxiques, menaçant gravement la santé ou la sécurité des personnes.

Sur proposition du secrétaire général de la préfecture du Gard ;

ARRÊTE

Article 1^{er} :

Des servitudes d'utilité publique (SUP) sont instituées dans les zones d'effets générées par les phénomènes dangereux susceptibles de se produire sur les canalisations de transport décrites ci-après, conformément aux distances figurant dans les tableaux ci-dessous et reproduites sur la carte annexée ⁽¹⁾ au présent arrêté.

Seules les distances SUP1 sont reproduites dans la carte annexée au présent arrêté. Les restrictions supplémentaires fixées par l'article 2 pour les projets d'urbanisme dont l'emprise atteint les SUP 2 ou 3 sont mises en œuvre dans le cadre de l'instruction de l'analyse de compatibilité obligatoire pour tout projet dont l'emprise atteint la SUP 1.

NOTA : Dans les tableaux ci-dessous :

- ✓ PMS : Pression Maximale de Service de la canalisation
- ✓ DN : Diamètre Nominal de la canalisation.
- ✓ Distances S.U.P : Distances en mètres de part et d'autre de la canalisation définissant les limites des zones concernées par les servitudes d'utilité publique.

En cas d'écart entre les valeurs des distances SUP figurant dans les tableaux ci-dessous et la représentation cartographique des SUP telle qu'annexée au présent arrêté, les valeurs des tableaux font foi, appliquées au tracé réel des canalisations concernées.

Nom de la commune : Redessan

Code INSEE : 30211

CANALISATIONS DE TRANSPORT DE GAZ NATUREL EXPLOITÉE PAR LE TRANSPORTEUR :

GRTgaz
Immeuble Bora, 6 rue Raoul Nordling
92277 BOIS COLOMBES Cedex

Ouvrages traversant la commune :

NOM DE LA CANALISATION	PMS (BAR)	DN	LONGUEUR DANS LA COMMUNE (EN MÈTRES)	IMPLANTATION	DISTANCES S.U.P. (EN MÈTRES DE PART ET D'AUTRE DE LA CANALISATION)		
					SUP1	SUP2	SUP3
ANTENNE DE COMPS	67.7	200	2062	ENTERRE	60	5	5
ALIMENTATION MARGUERITTES DP	67.7	150	3785	ENTERRE	50	5	5

Ouvrages ne traversant pas la commune, mais dont les zones d'effets atteignent cette dernière :

Néant

Installations annexes situées sur la commune :

Néant

Installations annexes non situées sur la commune, mais dont les zones d'effets atteignent cette dernière :

Néant

Article 2 :

Conformément à l'article R. 555-30 b) du code de l'environnement, les servitudes sont les suivantes, en fonction des zones d'effets :

Servitude SUP1, correspondant à la zone d'effets létaux (PEL) du phénomène dangereux de référence majorant au sens de l'article R.555-10-1 du code de l'environnement :

La délivrance d'un permis de construire relatif à un établissement recevant du public susceptible de recevoir plus de 100 personnes ou à un immeuble de grande hauteur et son ouverture est subordonnée à la fourniture d'une analyse de compatibilité ayant reçu l'avis favorable du transporteur ou, en cas d'avis défavorable du transporteur, l'avis favorable du préfet rendu au vu de l'expertise mentionnée au III de l'article R 555-31 du code de l'environnement.

L'analyse de compatibilité est établie conformément aux dispositions de l'arrêté ministériel du 5 mars 2014 modifié susvisé.

Servitude SUP2, correspondant à la zone d'effets létaux (PEL) du phénomène dangereux de référence réduit au sens de l'article R.555-10-1 du code de l'environnement :

L'ouverture d'un établissement recevant du public susceptible de recevoir plus de 300 personnes ou d'un immeuble de grande hauteur est interdite.

Servitude SUP3, correspondant à la zone d'effets létaux significatifs (ELS) du phénomène dangereux de référence réduit au sens de l'article R.555-10-1 du code de l'environnement :

L'ouverture d'un établissement recevant du public susceptible de recevoir plus de 100 personnes ou d'un immeuble de grande hauteur est interdite.

Article 3 :

Conformément à l'article R.555-30-1 du code de l'environnement, le maire informe le transporteur de toute demande de permis de construire, de certificat d'urbanisme opérationnel ou de permis d'aménager concernant un projet situé dans l'une des zones définies à l'article 2.

Article 4 :

Les servitudes instituées par le présent arrêté sont annexées aux plans locaux d'urbanisme et aux cartes communales des communes concernées conformément aux articles L.151-43, L.153-60, L.161-1 et L163-10 du code de l'urbanisme.

Article 5 :

En application du R554-60 du code de l'environnement, le présent arrêté sera publié au recueil des actes administratifs et sur le site internet de la préfecture du Gard et adressé au maire de la commune de **Redessan**.

Article 6 :

Cet arrêté pourra faire l'objet d'un recours contentieux auprès du tribunal administratif de Nîmes dans un délai de 2 mois à compter de sa publication.

Article 7 :

Le secrétaire général de la préfecture du Gard, le président de l'établissement public compétent ou le maire de la commune de **Redessan**, le directeur départemental des territoires et de la mler du Gard, le directeur régional de l'environnement, de l'aménagement et du logement Occitanie, sont chargés chacun en ce qui le concerne de l'exécution du présent arrêté dont une copie leur sera adressée, ainsi qu'au directeur général de GRTgaz.

Le préfet

Pour le Préfet,
le secrétaire général

François LALANNE

(1) La carte des servitudes d'utilité publique annexée au présent arrêté peut être consultée dans les services de la préfecture du Gard, et de la direction régionale de l'environnement de l'aménagement et du logement Occitanie, ainsi que dans l'établissement public compétent ou la mairie de la commune concernée.

Préfecture du Gard

30-2020-01-22-073

Arrêté préfectoral n° 20-065-DREAL instituant des servitudes d'utilité publique prenant en compte la maîtrise des risques autour des canalisations de transport de gaz naturel ou assimilé, d'hydrocarbures et de produits chimiques sur la commune de Roquemaure.

Nîmes, le 22 JANVIER 2020

Direction régionale de l'Environnement,
de l'Aménagement et du Logement Occitanie

Direction des Risques Industriels
Département Véhicules, ESP, Canalisation

Unité inter-départementale Gard-Lozère

Courriel : uid-30-48.dreal-occitanie@developpement-durable.gouv.fr

ARRÊTÉ PRÉFECTORAL N° 20-065-DREAL
instituant des servitudes d'utilité publique prenant en compte la maîtrise des risques
autour des canalisations de transport de gaz naturel ou assimilé, d'hydrocarbures et de produits
chimiques sur la commune de Roquemaure

Le préfet du Gard,
Chevalier de la Légion d'honneur,

Vu le code de l'environnement, et notamment ses articles L. 555-16, R.555-30, R.555-30-1 et R.555-31 ;

Vu le code de l'urbanisme notamment ses articles L.101-2, L.132-1, L.132-2, L.151-1 et suivants, L.153-60, L.161-1 et suivants, L.163-10, R.431-16 ;

Vu le code de la construction et de l'habitation, notamment ses articles R. 122-22 et R. 123-46 ;

Vu l'arrêté du 5 mars 2014 modifié définissant les modalités d'application du chapitre V du titre V du livre V du code de l'environnement et portant règlement de la sécurité des canalisations de transport de gaz naturel ou assimilé, d'hydrocarbures et de produits chimiques ;

Vu le rapport de la Direction régionale de l'environnement, de l'aménagement et du logement de la région Occitanie, en date du 24/10/2019 ;

Vu l'avis émis par le Conseil départemental de l'environnement et des risques sanitaires et technologique du Gard le 19/11/2019 ;

Considérant que selon l'article L 555-16 du code de l'environnement, les canalisations de transport de gaz naturel ou assimilé, d'hydrocarbures et de produits chimiques doivent faire l'objet d'institution de servitudes d'utilité publique relatives à la maîtrise de l'urbanisation en raison des dangers et des inconvénients qu'elles présentent,

Considérant que selon l'article R. 555-30 b du code de l'environnement pris en application du troisième alinéa de l'article L. 555-16, trois périmètres à l'intérieur desquels s'appliquent les dispositions en matière de maîtrise de l'urbanisation, sont définis ; les critères de ces périmètres sont déterminés par les risques susceptibles d'être créés par une canalisation de transport en service, notamment les risques d'incendie, d'explosion ou d'émanation de produits toxiques, menaçant gravement la santé ou la sécurité des personnes.

Sur proposition du secrétaire général de la préfecture du Gard ;

ARRÊTE

Article 1^{er} :

Des servitudes d'utilité publique (SUP) sont instituées dans les zones d'effets générées par les phénomènes dangereux susceptibles de se produire sur les canalisations de transport décrites ci-après, conformément aux distances figurant dans les tableaux ci-dessous et reproduites sur la carte annexée ⁽¹⁾ au présent arrêté.

Seules les distances SUP1 sont reproduites dans la carte annexée au présent arrêté. Les restrictions supplémentaires fixées par l'article 2 pour les projets d'urbanisme dont l'emprise atteint les SUP 2 ou 3 sont mises en œuvre dans le cadre de l'instruction de l'analyse de compatibilité obligatoire pour tout projet dont l'emprise atteint la SUP 1.

NOTA : Dans les tableaux ci-dessous :

- ✓ PMS : Pression Maximale de Service de la canalisation
- ✓ DN : Diamètre Nominal de la canalisation.
- ✓ Distances S.U.P : Distances en mètres de part et d'autre de la canalisation définissant les limites des zones concernées par les servitudes d'utilité publique.

En cas d'écart entre les valeurs des distances SUP figurant dans les tableaux ci-dessous et la représentation cartographique des SUP telle qu'annexée au présent arrêté, les valeurs des tableaux font foi, appliquées au tracé réel des canalisations concernées.

Nom de la commune : Roquemaure

Code INSEE : 30221

CANALISATIONS DE TRANSPORT DE GAZ NATUREL EXPLOITÉE PAR LE TRANSPORTEUR :

GRTgaz
Immeuble Bora, 6 rue Raoul Nordling
92277 BOIS COLOMBES Cedex

Ouvrages traversant la commune :

NOM DE LA CANALISATION	PMS (BAR)	DN	LONGUEUR DANS LA COMMUNE (EN MÈTRES)	IMPLANTATION	DISTANCES S.U.P. (EN MÈTRES DE PART ET D'AUTRE DE LA CANALISATION)		
					SUP1	SUP2	SUP3
ANTENNE D'ORANGE BAGNOLS	67.7	150	47	ENTERRE	50	5	5
ANTENNE D'ORANGE BAGNOLS	67.7	150	254	AERIEN	50	13	13
ALIMENTATION ROQUEMAURE DP	67.7	80	28	ENTERRE	20	5	5
ANTENNE D'ORANGE BAGNOLS	67.7	150	1028	ENTERRE	50	5	5

2/4

Ouvrages ne traversant pas la commune, mais dont les zones d'effets atteignent cette dernière :

Néant

Installations annexes situées sur la commune :

NOM DE L'INSTALLATION	DISTANCES S.U.P. EN MÈTRES (À PARTIR DE L'INSTALLATION)		
	SUP1 (*)	SUP2	SUP3
ROQUEMAURE DP	35	6	6

* NOTA : Si la SUP1 du tracé adjacent est plus large que celle de l'installation annexe, c'est elle qui doit être prise en compte au droit de l'installation annexe.

Installations annexes non situées sur la commune, mais dont les zones d'effets atteignent cette dernière :

Néant

Article 2 :

Conformément à l'article R. 555-30 b) du code de l'environnement, les servitudes sont les suivantes, en fonction des zones d'effets :

Servitude SUP1, correspondant à la zone d'effets létaux (PEL) du phénomène dangereux de référence majorant au sens de l'article R.555-10-1 du code de l'environnement :

La délivrance d'un permis de construire relatif à un établissement recevant du public susceptible de recevoir plus de 100 personnes ou à un immeuble de grande hauteur et son ouverture est subordonnée à la fourniture d'une analyse de compatibilité ayant reçu l'avis favorable du transporteur ou, en cas d'avis défavorable du transporteur, l'avis favorable du préfet rendu au vu de l'expertise mentionnée au III de l'article R 555-31 du code de l'environnement.

L'analyse de compatibilité est établie conformément aux dispositions de l'arrêté ministériel du 5 mars 2014 modifié susvisé.

Servitude SUP2, correspondant à la zone d'effets létaux (PEL) du phénomène dangereux de référence réduit au sens de l'article R.555-10-1 du code de l'environnement :

L'ouverture d'un établissement recevant du public susceptible de recevoir plus de 300 personnes ou d'un immeuble de grande hauteur est interdite.

Servitude SUP3, correspondant à la zone d'effets létaux significatifs (ELS) du phénomène dangereux de référence réduit au sens de l'article R.555-10-1 du code de l'environnement :

L'ouverture d'un établissement recevant du public susceptible de recevoir plus de 100 personnes ou d'un immeuble de grande hauteur est interdite.

Article 3 :

Conformément à l'article R.555-30-1 du code de l'environnement, le maire informe le transporteur de toute demande de permis de construire, de certificat d'urbanisme opérationnel ou de permis d'aménager concernant un projet situé dans l'une des zones définies à l'article 2.

3/4

Article 4 :

Les servitudes instituées par le présent arrêté sont annexées aux plans locaux d'urbanisme et aux cartes communales des communes concernées conformément aux articles L.151-43, L.153-60, L.161-1 et L163-10 du code de l'urbanisme.

Article 5 :

En application du R554-60 du code de l'environnement, le présent arrêté sera publié au recueil des actes administratifs et sur le site internet de la préfecture du Gard et adressé au maire de la commune de **Roquemaure**.

Article 6 :

Cet arrêté pourra faire l'objet d'un recours contentieux auprès du tribunal administratif de Nîmes dans un délai de 2 mois à compter de sa publication.

Article 7 :

Le secrétaire général de la préfecture du Gard, le président de l'établissement public compétent ou le maire de la commune de **Roquemaure**, le directeur départemental des territoires et de la mer du Gard, le directeur régional de l'environnement, de l'aménagement et du logement Occitanie, sont chargés chacun en ce qui le concerne de l'exécution du présent arrêté dont une copie leur sera adressée, ainsi qu'au directeur général de GRTgaz.

Le préfet

Pour le Préfet,
le secrétaire général

François LALANNE

(1) La carte des servitudes d'utilité publique annexée au présent arrêté peut être consultée dans les services de la préfecture du Gard, et de la direction régionale de l'environnement de l'aménagement et du logement Occitanie, ainsi que dans l'établissement public compétent ou la mairie de la commune concernée.

Préfecture du Gard

30-2020-01-22-076

Arrêté préfectoral n° 20-068-DREAL instituant des servitudes d'utilité publique prenant en compte la maîtrise des risques autour des canalisations de transport de gaz naturel ou assimilé, d'hydrocarbures et de produits chimiques sur la commune de Saint-Bauzely.

Nîmes, le 22 JANVIER 2020

Direction régionale de l'Environnement,
de l'Aménagement et du Logement Occitanie

Direction des Risques Industriels
Département Véhicules, ESP, Canalisation

Unité inter-départementale Gard-Lozère

Courriel : uid-30-48.dreal-occitanie@developpement-durable.gouv.fr

ARRÊTÉ PRÉFECTORAL N° 20-068-DREAL
instituant des servitudes d'utilité publique prenant en compte la maîtrise des risques
autour des canalisations de transport de gaz naturel ou assimilé, d'hydrocarbures et de produits
chimiques sur la commune de Saint-Bauzély

Le préfet du Gard,
Chevalier de la Légion d'honneur,

Vu le code de l'environnement, et notamment ses articles L. 555-16, R.555-30, R.555-30-1 et R.555-31 ;

Vu le code de l'urbanisme notamment ses articles L.101-2, L.132-1, L.132-2, L.151-1 et suivants, L.153-60, L.161-1 et suivants, L.163-10, R.431-16 ;

Vu le code de la construction et de l'habitation, notamment ses articles R. 122-22 et R. 123-46 ;

Vu l'arrêté du 5 mars 2014 modifié définissant les modalités d'application du chapitre V du titre V du livre V du code de l'environnement et portant règlement de la sécurité des canalisations de transport de gaz naturel ou assimilé, d'hydrocarbures et de produits chimiques ;

Vu le rapport de la Direction régionale de l'environnement, de l'aménagement et du logement de la région Occitanie, en date du 24/10/2019 ;

Vu l'avis émis par le Conseil départemental de l'environnement et des risques sanitaires et technologique du Gard le 19/11/2019 ;

Considérant que selon l'article L 555-16 du code de l'environnement, les canalisations de transport de gaz naturel ou assimilé, d'hydrocarbures et de produits chimiques doivent faire l'objet d'institution de servitudes d'utilité publique relatives à la maîtrise de l'urbanisation en raison des dangers et des inconvénients qu'elles présentent,

Considérant que selon l'article R. 555-30 b du code de l'environnement pris en application du troisième alinéa de l'article L. 555-16, trois périmètres à l'intérieur desquels s'appliquent les dispositions en matière de maîtrise de l'urbanisation, sont définis ; les critères de ces périmètres sont déterminés par les risques susceptibles d'être créés par une canalisation de transport en service, notamment les risques d'incendie, d'explosion ou d'émanation de produits toxiques, menaçant gravement la santé ou la sécurité des personnes.

Sur proposition du secrétaire général de la préfecture du Gard ;

ARRÊTE

Article 1^{er} :

Des servitudes d'utilité publique (SUP) sont instituées dans les zones d'effets générées par les phénomènes dangereux susceptibles de se produire sur les canalisations de transport décrites ci-après, conformément aux distances figurant dans les tableaux ci-dessous et reproduites sur la carte annexée ⁽¹⁾ au présent arrêté.

Seules les distances SUP1 sont reproduites dans la carte annexée au présent arrêté. Les restrictions supplémentaires fixées par l'article 2 pour les projets d'urbanisme dont l'emprise atteint les SUP 2 ou 3 sont mises en œuvre dans le cadre de l'instruction de l'analyse de compatibilité obligatoire pour tout projet dont l'emprise atteint la SUP 1.

NOTA : Dans les tableaux ci-dessous :

- ✓ PMS : Pression Maximale de Service de la canalisation
- ✓ DN : Diamètre Nominal de la canalisation.
- ✓ Distances S.U.P : Distances en mètres de part et d'autre de la canalisation définissant les limites des zones concernées par les servitudes d'utilité publique.

En cas d'écart entre les valeurs des distances SUP figurant dans les tableaux ci-dessous et la représentation cartographique des SUP telle qu'annexée au présent arrêté, les valeurs des tableaux font foi, appliquées au tracé réel des canalisations concernées.

Nom de la commune : Saint-Bauzély

Code INSEE : 30233

CANALISATIONS DE TRANSPORT DE GAZ NATUREL EXPLOITÉE PAR LE TRANSPORTEUR :

GRTgaz
Immeuble Bora, 6 rue Raoul Nordling
92277 BOIS COLOMBES Cedex

Ouvrages traversant la commune :

NOM DE LA CANALISATION	PMS (BAR)	DN	LONGUEUR DANS LA COMMUNE (EN MÈTRES)	IMPLANTATION	DISTANCES S.U.P. (EN MÈTRES DE PART ET D'AUTRE DE LA CANALISATION)		
					SUP1	SUP2	SUP3
ANTENNE D'ALES	67.7	200	21	ENTERRE	60	5	5
ANTENNE D'ALES	67.7	200	1545	ENTERRE	60	5	5
ALIMENTATION ST-BAUZELY DP	67.7	50	28	ENTERRE	20	5	5

Ouvrages ne traversant pas la commune, mais dont les zones d'effets atteignent cette dernière :

Néant

Installations annexes situées sur la commune :

NOM DE L'INSTALLATION	DISTANCES S.U.P. EN MÈTRES (À PARTIR DE L'INSTALLATION)		
	SUP1 (*)	SUP2	SUP3
SAINT-BAUZELY DP	35	6	6

* NOTA : Si la SUP1 du tracé adjacent est plus large que celle de l'installation annexe, c'est elle qui doit être prise en compte au droit de l'installation annexe.

Installations annexes non situées sur la commune, mais dont les zones d'effets atteignent cette dernière :

Néant

Article 2 :

Conformément à l'article R. 555-30 b) du code de l'environnement, les servitudes sont les suivantes, en fonction des zones d'effets :

Servitude SUP1, correspondant à la zone d'effets létaux (PEL) du phénomène dangereux de référence majorant au sens de l'article R.555-10-1 du code de l'environnement :

La délivrance d'un permis de construire relatif à un établissement recevant du public susceptible de recevoir plus de 100 personnes ou à un immeuble de grande hauteur et son ouverture est subordonnée à la fourniture d'une analyse de compatibilité ayant reçu l'avis favorable du transporteur ou, en cas d'avis défavorable du transporteur, l'avis favorable du préfet rendu au vu de l'expertise mentionnée au III de l'article R 555-31 du code de l'environnement.

L'analyse de compatibilité est établie conformément aux dispositions de l'arrêté ministériel du 5 mars 2014 modifié susvisé.

Servitude SUP2, correspondant à la zone d'effets létaux (PEL) du phénomène dangereux de référence réduit au sens de l'article R.555-10-1 du code de l'environnement :

L'ouverture d'un établissement recevant du public susceptible de recevoir plus de 300 personnes ou d'un immeuble de grande hauteur est interdite.

Servitude SUP3, correspondant à la zone d'effets létaux significatifs (ELS) du phénomène dangereux de référence réduit au sens de l'article R.555-10-1 du code de l'environnement :

L'ouverture d'un établissement recevant du public susceptible de recevoir plus de 100 personnes ou d'un immeuble de grande hauteur est interdite.

Article 3 :

Conformément à l'article R.555-30-1 du code de l'environnement, le maire informe le transporteur de toute demande de permis de construire, de certificat d'urbanisme opérationnel ou de permis d'aménager concernant un projet situé dans l'une des zones définies à l'article 2.

Article 4 :

Les servitudes instituées par le présent arrêté sont annexées aux plans locaux d'urbanisme et aux cartes communales des communes concernées conformément aux articles L.151-43, L.153-60, L.161-1 et L163-10 du code de l'urbanisme.

Article 5 :


En application du R554-60 du code de l'environnement, le présent arrêté sera publié au recueil des actes administratifs et sur le site internet de la préfecture du Gard et adressé au maire de la commune de **Saint-Bauzély**.

Article 6 :

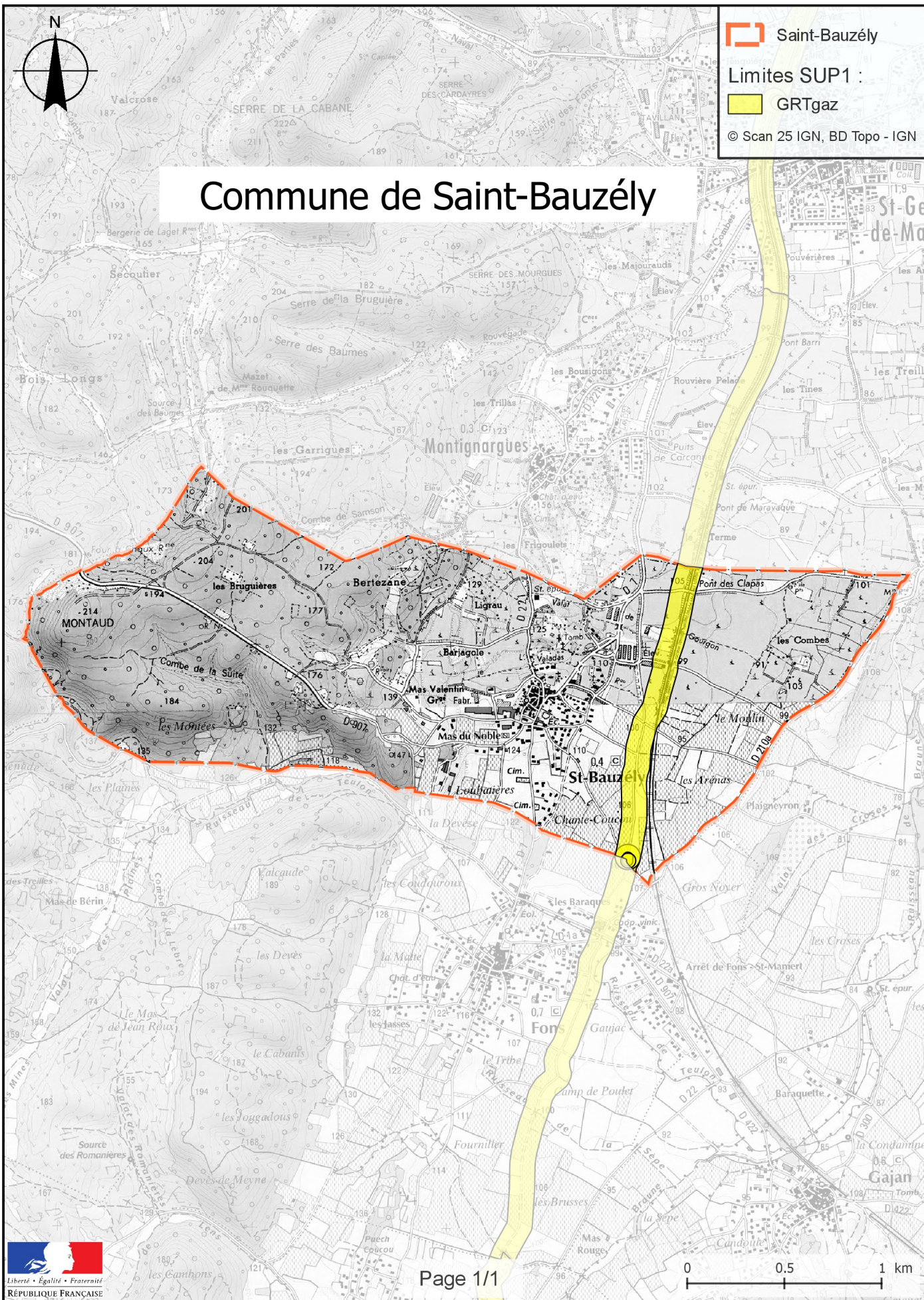
Cet arrêté pourra faire l'objet d'un recours contentieux auprès du tribunal administratif de Nîmes dans un délai de 2 mois à compter de sa publication.

Article 7 :

Le secrétaire général de la préfecture du Gard, le président de l'établissement public compétent ou le maire de la commune de **Saint-Bauzély**, le directeur départemental des territoires et de la mer du Gard, le directeur régional de l'environnement, de l'aménagement et du logement Occitanie, sont chargés chacun en ce qui le concerne de l'exécution du présent arrêté dont une copie leur sera adressée, ainsi qu'au directeur général de GRTgaz.

Le préfet
Pour le Préfet,
le secrétaire général

François LALANNE

(1) La carte des servitudes d'utilité publique annexée au présent arrêté peut être consultée dans les services de la préfecture du Gard, et de la direction régionale de l'environnement de l'aménagement et du logement Occitanie, ainsi que dans l'établissement public compétent ou la mairie de la commune concernée.



Préfecture du Gard

30-2020-01-22-077

Arrêté préfectoral n° 20-069-DREAL instituant des servitudes d'utilité publique prenant en compte la maîtrise des risques autour des canalisations de transport de gaz naturel ou assimilé, d'hydrocarbures et de produits chimiques sur la commune de Saint-Come-et-Maruejols.

Nîmes, le 22 JANVIER 2020

Direction régionale de l'Environnement,
de l'Aménagement et du Logement Occitanie

Direction des Risques Industriels
Département Véhicules, ESP, Canalisation

Unité inter-départementale Gard-Lozère

Courriel : uid-30-48.dreal-occitanie@developpement-durable.gouv.fr

ARRÊTÉ PRÉFECTORAL N° 20-069-DREAL
instituant des servitudes d'utilité publique prenant en compte la maîtrise des risques
autour des canalisations de transport de gaz naturel ou assimilé, d'hydrocarbures et de produits
chimiques sur la commune de Saint-Côme-et-Maruéjols

Le préfet du Gard,
Chevalier de la Légion d'honneur,

Vu le code de l'environnement, et notamment ses articles L. 555-16, R.555-30, R.555-30-1 et R.555-31 ;

Vu le code de l'urbanisme notamment ses articles L.101-2, L.132-1, L.132-2, L.151-1 et suivants, L.153-60, L.161-1 et suivants, L.163-10, R.431-16 ;

Vu le code de la construction et de l'habitation, notamment ses articles R. 122-22 et R. 123-46 ;

Vu l'arrêté du 5 mars 2014 modifié définissant les modalités d'application du chapitre V du titre V du livre V du code de l'environnement et portant règlement de la sécurité des canalisations de transport de gaz naturel ou assimilé, d'hydrocarbures et de produits chimiques ;

Vu le rapport de la Direction régionale de l'environnement, de l'aménagement et du logement de la région Occitanie, en date du 24/10/2019 ;

Vu l'avis émis par le Conseil départemental de l'environnement et des risques sanitaires et technologique du Gard le 19/11/2019 ;

Considérant que selon l'article L 555-16 du code de l'environnement, les canalisations de transport de gaz naturel ou assimilé, d'hydrocarbures et de produits chimiques doivent faire l'objet d'institution de servitudes d'utilité publique relatives à la maîtrise de l'urbanisation en raison des dangers et des inconvénients qu'elles présentent,

Considérant que selon l'article R. 555-30 b du code de l'environnement pris en application du troisième alinéa de l'article L. 555-16, trois périmètres à l'intérieur desquels s'appliquent les dispositions en matière de maîtrise de l'urbanisation, sont définis ; les critères de ces périmètres sont déterminés par les risques susceptibles d'être créés par une canalisation de transport en service, notamment les risques d'incendie, d'explosion ou d'émanation de produits toxiques, menaçant gravement la santé ou la sécurité des personnes.

Sur proposition du secrétaire général de la préfecture du Gard ;

ARRÊTE

Article 1^{er} :

Des servitudes d'utilité publique (SUP) sont instituées dans les zones d'effets générées par les phénomènes dangereux susceptibles de se produire sur les canalisations de transport décrites ci-après, conformément aux distances figurant dans les tableaux ci-dessous et reproduites sur la carte annexée ⁽¹⁾ au présent arrêté.

Seules les distances SUP1 sont reproduites dans la carte annexée au présent arrêté. Les restrictions supplémentaires fixées par l'article 2 pour les projets d'urbanisme dont l'emprise atteint les SUP 2 ou 3 sont mises en œuvre dans le cadre de l'instruction de l'analyse de compatibilité obligatoire pour tout projet dont l'emprise atteint la SUP 1.

NOTA : Dans les tableaux ci-dessous :

- ✓ PMS : Pression Maximale de Service de la canalisation
- ✓ DN : Diamètre Nominal de la canalisation.
- ✓ Distances S.U.P : Distances en mètres de part et d'autre de la canalisation définissant les limites des zones concernées par les servitudes d'utilité publique.

En cas d'écart entre les valeurs des distances SUP figurant dans les tableaux ci-dessous et la représentation cartographique des SUP telle qu'annexée au présent arrêté, les valeurs des tableaux font foi, appliquées au tracé réel des canalisations concernées.

Nom de la commune : Saint-Côme-et-Maruéjols

Code INSEE : 30245

CANALISATIONS DE TRANSPORT DE GAZ NATUREL EXPLOITÉE PAR LE TRANSPORTEUR :

GRTgaz
Immeuble Bora, 6 rue Raoul Nordling
92277 BOIS COLOMBES Cedex

Ouvrages traversant la commune :

NOM DE LA CANALISATION	PMS (BAR)	DN	LONGUEUR DANS LA COMMUNE (EN MÈTRES)	IMPLANTATION	DISTANCES S.U.P. (EN MÈTRES DE PART ET D'AUTRE DE LA CANALISATION)		
					SUP1	SUP2	SUP3
ANTENNE D'ALES	67.7	200	1214	ENTERRE	60	5	5
ANTENNE D'ALES	67.7	200	4905	ENTERRE	60	5	5
ALIMENTATION CAVEIRAC DP	67.7	150	926	ENTERRE	50	5	5

Ouvrages ne traversant pas la commune, mais dont les zones d'effets atteignent cette dernière :

Néant

Installations annexes situées sur la commune :

NOM DE L'INSTALLATION	DISTANCES S.U.P. EN MÈTRES (À PARTIR DE L'INSTALLATION)		
	SUP1 (*)	SUP2	SUP3
SAINT-COME-ET-MARUEJOLS SECT COUP	40	6	6

* NOTA : Si la SUP1 du tracé adjacent est plus large que celle de l'installation annexe, c'est elle qui doit être prise en compte au droit de l'installation annexe.

Installations annexes non situées sur la commune, mais dont les zones d'effets atteignent cette dernière :

Néant

Article 2 :

Conformément à l'article R. 555-30 b) du code de l'environnement, les servitudes sont les suivantes, en fonction des zones d'effets :

Servitude SUP1, correspondant à la zone d'effets létaux (PEL) du phénomène dangereux de référence majorant au sens de l'article R.555-10-1 du code de l'environnement :

La délivrance d'un permis de construire relatif à un établissement recevant du public susceptible de recevoir plus de 100 personnes ou à un immeuble de grande hauteur et son ouverture est subordonnée à la fourniture d'une analyse de compatibilité ayant reçu l'avis favorable du transporteur ou, en cas d'avis défavorable du transporteur, l'avis favorable du préfet rendu au vu de l'expertise mentionnée au III de l'article R 555-31 du code de l'environnement.

L'analyse de compatibilité est établie conformément aux dispositions de l'arrêté ministériel du 5 mars 2014 modifié susvisé.

Servitude SUP2, correspondant à la zone d'effets létaux (PEL) du phénomène dangereux de référence réduit au sens de l'article R.555-10-1 du code de l'environnement :

L'ouverture d'un établissement recevant du public susceptible de recevoir plus de 300 personnes ou d'un immeuble de grande hauteur est interdite.

Servitude SUP3, correspondant à la zone d'effets létaux significatifs (ELS) du phénomène dangereux de référence réduit au sens de l'article R.555-10-1 du code de l'environnement :

L'ouverture d'un établissement recevant du public susceptible de recevoir plus de 100 personnes ou d'un immeuble de grande hauteur est interdite.

Article 3 :

Conformément à l'article R.555-30-1 du code de l'environnement, le maire informe le transporteur de toute demande de permis de construire, de certificat d'urbanisme opérationnel ou de permis d'aménager concernant un projet situé dans l'une des zones définies à l'article 2.

Article 4 :

Les servitudes instituées par le présent arrêté sont annexées aux plans locaux d'urbanisme et aux cartes communales des communes concernées conformément aux articles L.151-43, L.153-60, L.161-1 et L163-10 du code de l'urbanisme.

Article 5 :

En application du R554-60 du code de l'environnement, le présent arrêté sera publié au recueil des actes administratifs et sur le site internet de la préfecture du Gard et adressé au maire de la commune de **Saint-Côme-et-Maruéjols**.

Article 6 :

Cet arrêté pourra faire l'objet d'un recours contentieux auprès du tribunal administratif de Nîmes dans un délai de 2 mois à compter de sa publication.

Article 7 :

Le secrétaire général de la préfecture du Gard, le président de l'établissement public compétent ou le maire de la commune de **Saint-Côme-et-Maruéjols**, le directeur départemental des territoires et de la mer du Gard, le directeur régional de l'environnement, de l'aménagement et du logement Occitanie, sont chargés chacun en ce qui le concerne de l'exécution du présent arrêté dont une copie leur sera adressée, ainsi qu'au directeur général de GRTgaz.

Le préfet
Pour le Préfet,
le secrétaire général

François LALANNE

(1) La carte des servitudes d'utilité publique annexée au présent arrêté peut être consultée dans les services de la préfecture du Gard, et de la direction régionale de l'environnement de l'aménagement et du logement Occitanie, ainsi que dans l'établissement public compétent ou la mairie de la commune concernée.

