



*Liberté • Égalité • Fraternité*  
RÉPUBLIQUE FRANÇAISE

GARD

RECUEIL DES ACTES  
ADMINISTRATIFS  
N°30-2020-097

PUBLIÉ LE 16 JUIN 2020

# Sommaire

## Préfecture du Gard

30-2020-01-22-061 - Arrêté préfectoral n° 20-051-DREAL instituant des servitudes d'utilité publique prenant en compte la maîtrise des risques autour des canalisations de transport de gaz naturel ou assimilé, d'hydrocarbures et de produits chimiques sur la commune de Mons. (5 pages)	Page 4
30-2020-06-22-001 - Arrêté préfectoral n° 20-052-DREAL instituant des servitudes d'utilité publique prenant en compte la maîtrise des risques autour des canalisations de transport de gaz naturel ou assimilé, d'hydrocarbures et de produits chimiques sur la commune de Montfaucon. (5 pages)	Page 10
30-2020-06-22-002 - Arrêté préfectoral n° 20-053-DREAL instituant des servitudes d'utilité publique prenant en compte la maîtrise des risques autour des canalisations de transport de gaz naturel ou assimilé, d'hydrocarbures et de produits chimiques sur la commune de Montignargues. (5 pages)	Page 16
30-2020-01-22-062 - Arrêté préfectoral n° 20-054-DREAL instituant des servitudes d'utilité publique prenant en compte la maîtrise des risques autour des canalisations de transport de gaz naturel ou assimilé, d'hydrocarbures et de produits chimiques sur la commune de Montpezat. (5 pages)	Page 22
30-2020-01-22-063 - Arrêté préfectoral n° 20-055-DREAL instituant des servitudes d'utilité publique prenant en compte la maîtrise des risques autour des canalisations de transport de gaz naturel ou assimilé, d'hydrocarbures et de produits chimiques sur la commune de Moussac. (5 pages)	Page 28
30-2020-01-22-064 - Arrêté préfectoral n° 20-056-DREAL instituant des servitudes d'utilité publique prenant en compte la maîtrise des risques autour des canalisations de transport de gaz naturel ou assimilé, d'hydrocarbures et de produits chimiques sur la commune de Mus. (5 pages)	Page 34
30-2020-01-22-065 - Arrêté préfectoral n° 20-057-DREAL instituant des servitudes d'utilité publique prenant en compte la maîtrise des risques autour des canalisations de transport de gaz naturel ou assimilé, d'hydrocarbures et de produits chimiques sur la commune de Nages et Solorgues. (5 pages)	Page 40
30-2020-01-22-058 - Arrêté préfectoral n°20-048-DREAL instituant des servitudes d'utilité publique prenant en compte la maîtrise des risques autour des canalisations de transport de gaz naturel ou assimilé, d'hydrocarbures et de produits chimiques sur la commune de Martignargues. (5 pages)	Page 46
30-2020-01-22-059 - Arrêté préfectoral n°20-049-DREAL instituant des servitudes d'utilité publique prenant en compte la maîtrise des risques autour des canalisations de transport de gaz naturel ou assimilé, d'hydrocarbures et de produits chimiques sur la commune de Méjannes-les-Alès. (5 pages)	Page 52

30-2020-06-12-005 - Réquisition hôtel Les Vignes Blanches à Beaucaire (3 pages)	Page 58
<b>Sous-préfecture d'Ales</b>	
30-2020-06-08-003 - arrêté de retrait d'habilitation pour cessation d'activités Ent. PASCAL Funéraire à ARAMON (2 pages)	Page 62
30-2020-06-08-004 - arrêté portant retrait d'habilitation pour cessation d'activités - Ent ROUSSEL-Jonquières Saint Vincent (2 pages)	Page 65

Préfecture du Gard

30-2020-01-22-061

Arrêté préfectoral n° 20-051-DREAL instituant des servitudes d'utilité publique prenant en compte la maîtrise des risques autour des canalisations de transport de gaz naturel ou assimilé, d'hydrocarbures et de produits chimiques sur la commune de Mons.

Nîmes, le 22 JANVIER 2020

Direction régionale de l'Environnement,  
de l'Aménagement et du Logement Occitanie

Direction des Risques Industriels  
Département Véhicules, ESP, Canalisation

Unité inter-départementale Gard-Lozère

Courriel : uid-30-48.dreal-occitanie@developpement-durable.gouv.fr

**ARRÊTÉ PRÉFECTORAL N° 20-051-DREAL**  
**instituant des servitudes d'utilité publique prenant en compte la maîtrise des risques**  
**autour des canalisations de transport de gaz naturel ou assimilé, d'hydrocarbures et de produits**  
**chimiques sur la commune de Mons**

Le préfet du Gard,  
Chevalier de la Légion d'honneur,

**Vu** le code de l'environnement, et notamment ses articles L. 555-16, R.555-30, R.555-30-1 et R.555-31 ;

**Vu** le code de l'urbanisme notamment ses articles L.101-2, L.132-1, L.132-2, L.151-1 et suivants, L.153-60, L.161-1 et suivants, L.163-10, R.431-16 ;

**Vu** le code de la construction et de l'habitation, notamment ses articles R. 122-22 et R. 123-46 ;

**Vu** l'arrêté du 5 mars 2014 modifié définissant les modalités d'application du chapitre V du titre V du livre V du code de l'environnement et portant règlement de la sécurité des canalisations de transport de gaz naturel ou assimilé, d'hydrocarbures et de produits chimiques ;

**Vu** le rapport de la Direction régionale de l'environnement, de l'aménagement et du logement de la région Occitanie, en date du 24/10/2019 ;

**Vu** l'avis émis par le Conseil départemental de l'environnement et des risques sanitaires et technologique du Gard le 19/11/2019 ;

**Considérant** que selon l'article L 555-16 du code de l'environnement, les canalisations de transport de gaz naturel ou assimilé, d'hydrocarbures et de produits chimiques doivent faire l'objet d'institution de servitudes d'utilité publique relatives à la maîtrise de l'urbanisation en raison des dangers et des inconvénients qu'elles présentent,

**Considérant** que selon l'article R. 555-30 b du code de l'environnement pris en application du troisième alinéa de l'article L. 555-16, trois périmètres à l'intérieur desquels s'appliquent les dispositions en matière de maîtrise de l'urbanisation, sont définis ; les critères de ces périmètres sont déterminés par les risques susceptibles d'être créés par une canalisation de transport en service, notamment les risques d'incendie, d'explosion ou d'émanation de produits toxiques, menaçant gravement la santé ou la sécurité des personnes.

Sur proposition du secrétaire général de la préfecture du Gard ;

## ARRÊTE

### Article 1<sup>er</sup> :

Des servitudes d'utilité publique (SUP) sont instituées dans les zones d'effets générées par les phénomènes dangereux susceptibles de se produire sur les canalisations de transport décrites ci-après, conformément aux distances figurant dans les tableaux ci-dessous et reproduites sur la carte annexée <sup>(1)</sup> au présent arrêté.

Seules les distances SUP1 sont reproduites dans la carte annexée au présent arrêté. Les restrictions supplémentaires fixées par l'article 2 pour les projets d'urbanisme dont l'emprise atteint les SUP 2 ou 3 sont mises en œuvre dans le cadre de l'instruction de l'analyse de compatibilité obligatoire pour tout projet dont l'emprise atteint la SUP 1.

NOTA : Dans les tableaux ci-dessous :

- ✓ PMS : Pression Maximale de Service de la canalisation
- ✓ DN : Diamètre Nominal de la canalisation.
- ✓ Distances S.U.P : Distances en mètres de part et d'autre de la canalisation définissant les limites des zones concernées par les servitudes d'utilité publique.

En cas d'écart entre les valeurs des distances SUP figurant dans les tableaux ci-dessous et la représentation cartographique des SUP telle qu'annexée au présent arrêté, les valeurs des tableaux font foi, appliquées au tracé réel des canalisations concernées.

**Nom de la commune : Mons**

**Code INSEE : 30173**

### **CANALISATIONS DE TRANSPORT DE GAZ NATUREL EXPLOITÉE PAR LE TRANSPORTEUR :**

GRTgaz  
Immeuble Bora, 6 rue Raoul Nordling  
92277 BOIS COLOMBES Cedex

### **Ouvrages traversant la commune :**

NOM DE LA CANALISATION	PMS (BAR)	DN	LONGUEUR DANS LA COMMUNE (EN MÈTRES)	IMPLANTATION	DISTANCES S.U.P. (EN MÈTRES DE PART ET D'AUTRE DE LA CANALISATION)		
					SUP1	SUP2	SUP3
ANTENNE D'ALES	67.7	150	1949	ENTERRE	50	5	5
ANTENNE D'ALES	67.7	150	289	ENTERRE	50	5	5
ALIMENTATION MONS DP	67.7	80	11	ENTERRE	20	5	5
ALIMENTATION MONS DP	67.7	100	1	ENTERRE	30	5	5

### **Ouvrages ne traversant pas la commune, mais dont les zones d'effets atteignent cette dernière :**

Néant

**Installations annexes situées sur la commune :**

NOM DE L'INSTALLATION	DISTANCES S.U.P. EN MÈTRES (À PARTIR DE L'INSTALLATION)		
	SUP1 (*)	SUP2	SUP3
MONS DP	35	6	6

\* NOTA : Si la SUP1 du tracé adjacent est plus large que celle de l'installation annexe, c'est elle qui doit être prise en compte au droit de l'installation annexe.

**Installations annexes non situées sur la commune, mais dont les zones d'effets atteignent cette dernière :**

Néant

**Article 2 :**

Conformément à l'article R. 555-30 b) du code de l'environnement, les servitudes sont les suivantes, en fonction des zones d'effets :

**Servitude SUP1, correspondant à la zone d'effets létaux (PEL) du phénomène dangereux de référence majorant au sens de l'article R.555-10-1 du code de l'environnement :**

La délivrance d'un permis de construire relatif à un établissement recevant du public susceptible de recevoir plus de 100 personnes ou à un immeuble de grande hauteur et son ouverture est subordonnée à la fourniture d'une analyse de compatibilité ayant reçu l'avis favorable du transporteur ou, en cas d'avis défavorable du transporteur, l'avis favorable du préfet rendu au vu de l'expertise mentionnée au III de l'article R 555-31 du code de l'environnement.

L'analyse de compatibilité est établie conformément aux dispositions de l'arrêté ministériel du 5 mars 2014 modifié susvisé.

**Servitude SUP2, correspondant à la zone d'effets létaux (PEL) du phénomène dangereux de référence réduit au sens de l'article R.555-10-1 du code de l'environnement :**

L'ouverture d'un établissement recevant du public susceptible de recevoir plus de 300 personnes ou d'un immeuble de grande hauteur est interdite.

**Servitude SUP3, correspondant à la zone d'effets létaux significatifs (ELS) du phénomène dangereux de référence réduit au sens de l'article R.555-10-1 du code de l'environnement :**

L'ouverture d'un établissement recevant du public susceptible de recevoir plus de 100 personnes ou d'un immeuble de grande hauteur est interdite.

**Article 3 :**

Conformément à l'article R.555-30-1 du code de l'environnement, le maire informe le transporteur de toute demande de permis de construire, de certificat d'urbanisme opérationnel ou de permis d'aménager concernant un projet situé dans l'une des zones définies à l'article 2.

**Article 4 :**

Les servitudes instituées par le présent arrêté sont annexées aux plans locaux d'urbanisme et aux cartes communales des communes concernées conformément aux articles L.151-43, L.153-60, L.161-1 et L163-10 du code de l'urbanisme.

**Article 5 :**

En application du R554-60 du code de l'environnement, le présent arrêté sera publié au recueil des actes administratifs et sur le site internet de la préfecture du Gard et adressé au maire de la commune de **Mons**.


**Article 6 :**

Cet arrêté pourra faire l'objet d'un recours contentieux auprès du tribunal administratif de Nîmes dans un délai de 2 mois à compter de sa publication.

**Article 7 :**

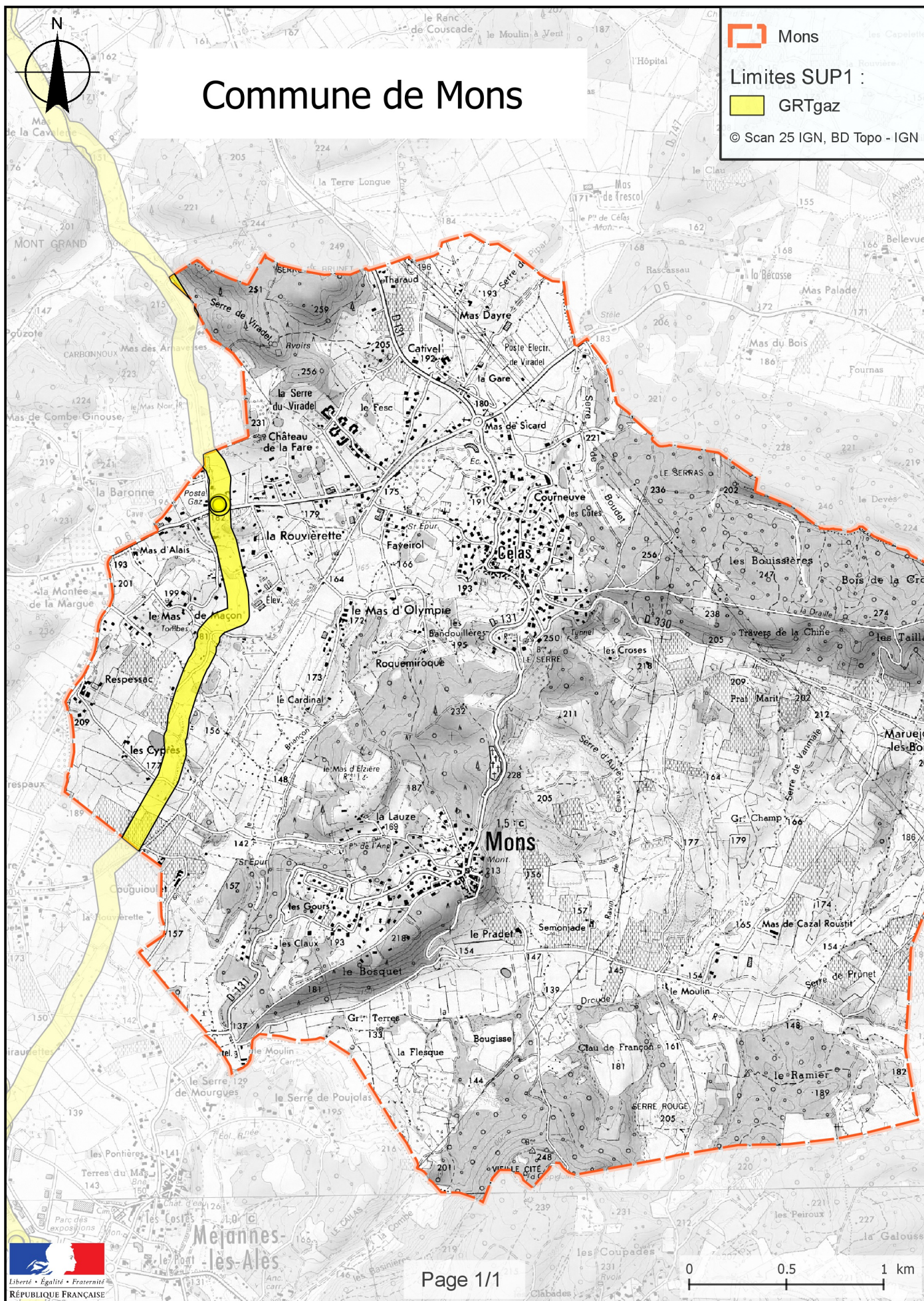
Le secrétaire général de la préfecture du Gard, le président de l'établissement public compétent ou le maire de la commune de **Mons**, le directeur départemental des territoires et de la mer du Gard, le directeur régional de l'environnement, de l'aménagement et du logement Occitanie, sont chargés chacun en ce qui le concerne de l'exécution du présent arrêté dont une copie leur sera adressée, ainsi qu'au directeur général de GRTgaz.

Le préfet

Pour le préfet,  
le secrétaire général  
  
François LALANNE

(1) La carte des servitudes d'utilité publique annexée au présent arrêté peut être consultée dans les services de la préfecture du Gard, et de la direction régionale de l'environnement de l'aménagement et du logement Occitanie, ainsi que dans l'établissement public compétent ou la mairie de la commune concernée.





Préfecture du Gard

30-2020-06-22-001

Arrêté préfectoral n° 20-052-DREAL instituant des servitudes d'utilité publique prenant en compte la maîtrise des risques autour des canalisations de transport de gaz naturel ou assimilé, d'hydrocarbures et de produits chimiques sur la commune de Montfaucon.

Nîmes, le 22 JANVIER 2020

Direction régionale de l'Environnement,  
de l'Aménagement et du Logement Occitanie

Direction des Risques Industriels  
Département Véhicules, ESP, Canalisation

Unité inter-départementale Gard-Lozère

Courriel : uid-30-48.dreal-occitanie@developpement-durable.gouv.fr

**ARRÊTÉ PRÉFECTORAL N° 20-052-DREAL**  
**instituant des servitudes d'utilité publique prenant en compte la maîtrise des risques**  
**autour des canalisations de transport de gaz naturel ou assimilé, d'hydrocarbures et de produits**  
**chimiques sur la commune de Montfaucon**

Le préfet du Gard,  
Chevalier de la Légion d'honneur,

**Vu** le code de l'environnement, et notamment ses articles L. 555-16, R.555-30, R.555-30-1 et R.555-31 ;

**Vu** le code de l'urbanisme notamment ses articles L.101-2, L.132-1, L.132-2, L.151-1 et suivants, L.153-60, L.161-1 et suivants, L.163-10, R.431-16 ;

**Vu** le code de la construction et de l'habitation, notamment ses articles R. 122-22 et R. 123-46 ;

**Vu** l'arrêté du 5 mars 2014 modifié définissant les modalités d'application du chapitre V du titre V du livre V du code de l'environnement et portant règlement de la sécurité des canalisations de transport de gaz naturel ou assimilé, d'hydrocarbures et de produits chimiques ;

**Vu** le rapport de la Direction régionale de l'environnement, de l'aménagement et du logement de la région Occitanie, en date du 24/10/2019 ;

**Vu** l'avis émis par le Conseil départemental de l'environnement et des risques sanitaires et technologique du Gard le 19/11/2019 ;

**Considérant** que selon l'article L 555-16 du code de l'environnement, les canalisations de transport de gaz naturel ou assimilé, d'hydrocarbures et de produits chimiques doivent faire l'objet d'institution de servitudes d'utilité publique relatives à la maîtrise de l'urbanisation en raison des dangers et des inconvénients qu'elles présentent,

**Considérant** que selon l'article R. 555-30 b du code de l'environnement pris en application du troisième alinéa de l'article L. 555-16, trois périmètres à l'intérieur desquels s'appliquent les dispositions en matière de maîtrise de l'urbanisation, sont définis ; les critères de ces périmètres sont déterminés par les risques susceptibles d'être créés par une canalisation de transport en service, notamment les risques d'incendie, d'explosion ou d'émanation de produits toxiques, menaçant gravement la santé ou la sécurité des personnes.

Sur proposition du secrétaire général de la préfecture du Gard ;

## ARRÊTE

### Article 1<sup>er</sup> :

Des servitudes d'utilité publique (SUP) sont instituées dans les zones d'effets générées par les phénomènes dangereux susceptibles de se produire sur les canalisations de transport décrites ci-après, conformément aux distances figurant dans les tableaux ci-dessous et reproduites sur la carte annexée <sup>(1)</sup> au présent arrêté.

Seules les distances SUP1 sont reproduites dans la carte annexée au présent arrêté. Les restrictions supplémentaires fixées par l'article 2 pour les projets d'urbanisme dont l'emprise atteint les SUP 2 ou 3 sont mises en œuvre dans le cadre de l'instruction de l'analyse de compatibilité obligatoire pour tout projet dont l'emprise atteint la SUP 1.

NOTA : Dans les tableaux ci-dessous :

- ✓ PMS : Pression Maximale de Service de la canalisation
- ✓ DN : Diamètre Nominal de la canalisation.
- ✓ Distances S.U.P : Distances en mètres de part et d'autre de la canalisation définissant les limites des zones concernées par les servitudes d'utilité publique.

En cas d'écart entre les valeurs des distances SUP figurant dans les tableaux ci-dessous et la représentation cartographique des SUP telle qu'annexée au présent arrêté, les valeurs des tableaux font foi, appliquées au tracé réel des canalisations concernées.

**Nom de la commune : Montfaucon**

**Code INSEE : 30178**

### **CANALISATIONS DE TRANSPORT DE GAZ NATUREL EXPLOITÉE PAR LE TRANSPORTEUR :**

GRTgaz  
Immeuble Bora, 6 rue Raoul Nordling  
92277 BOIS COLOMBES Cedex

### **Ouvrages traversant la commune :**

NOM DE LA CANALISATION	PMS (BAR)	DN	LONGUEUR DANS LA COMMUNE (EN MÈTRES)	IMPLANTATION	DISTANCES S.U.P. (EN MÈTRES DE PART ET D'AUTRE DE LA CANALISATION)		
					SUP1	SUP2	SUP3
ANTENNE D'ORANGE BAGNOLS	67.7	150	3304	ENTERRE	50	5	5

### **Ouvrages ne traversant pas la commune, mais dont les zones d'effets atteignent cette dernière :**

Néant

**Installations annexes situées sur la commune :**

Néant

**Installations annexes non situées sur la commune, mais dont les zones d'effets atteignent cette dernière :**

Néant

**Article 2 :**

Conformément à l'article R. 555-30 b) du code de l'environnement, les servitudes sont les suivantes, en fonction des zones d'effets :

**Servitude SUP1, correspondant à la zone d'effets létaux (PEL) du phénomène dangereux de référence majorant au sens de l'article R.555-10-1 du code de l'environnement :**

La délivrance d'un permis de construire relatif à un établissement recevant du public susceptible de recevoir plus de 100 personnes ou à un immeuble de grande hauteur et son ouverture est subordonnée à la fourniture d'une analyse de compatibilité ayant reçu l'avis favorable du transporteur ou, en cas d'avis défavorable du transporteur, l'avis favorable du préfet rendu au vu de l'expertise mentionnée au III de l'article R 555-31 du code de l'environnement.

L'analyse de compatibilité est établie conformément aux dispositions de l'arrêté ministériel du 5 mars 2014 modifié susvisé.

**Servitude SUP2, correspondant à la zone d'effets létaux (PEL) du phénomène dangereux de référence réduit au sens de l'article R.555-10-1 du code de l'environnement :**

L'ouverture d'un établissement recevant du public susceptible de recevoir plus de 300 personnes ou d'un immeuble de grande hauteur est interdite.

**Servitude SUP3, correspondant à la zone d'effets létaux significatifs (ELS) du phénomène dangereux de référence réduit au sens de l'article R.555-10-1 du code de l'environnement :**

L'ouverture d'un établissement recevant du public susceptible de recevoir plus de 100 personnes ou d'un immeuble de grande hauteur est interdite.

**Article 3 :**

Conformément à l'article R.555-30-1 du code de l'environnement, le maire informe le transporteur de toute demande de permis de construire, de certificat d'urbanisme opérationnel ou de permis d'aménager concernant un projet situé dans l'une des zones définies à l'article 2.

**Article 4 :**

Les servitudes instituées par le présent arrêté sont annexées aux plans locaux d'urbanisme et aux cartes communales des communes concernées conformément aux articles L.151-43, L.153-60, L.161-1 et L163-10 du code de l'urbanisme.

**Article 5 :**

En application du R554-60 du code de l'environnement, le présent arrêté sera publié au recueil des actes administratifs et sur le site internet de la préfecture du Gard et adressé au maire de la commune de **Montfaucon**.

**Article 6 :**

Cet arrêté pourra faire l'objet d'un recours contentieux auprès du tribunal administratif de Nîmes dans un délai de 2 mois à compter de sa publication.

**Article 7 :**

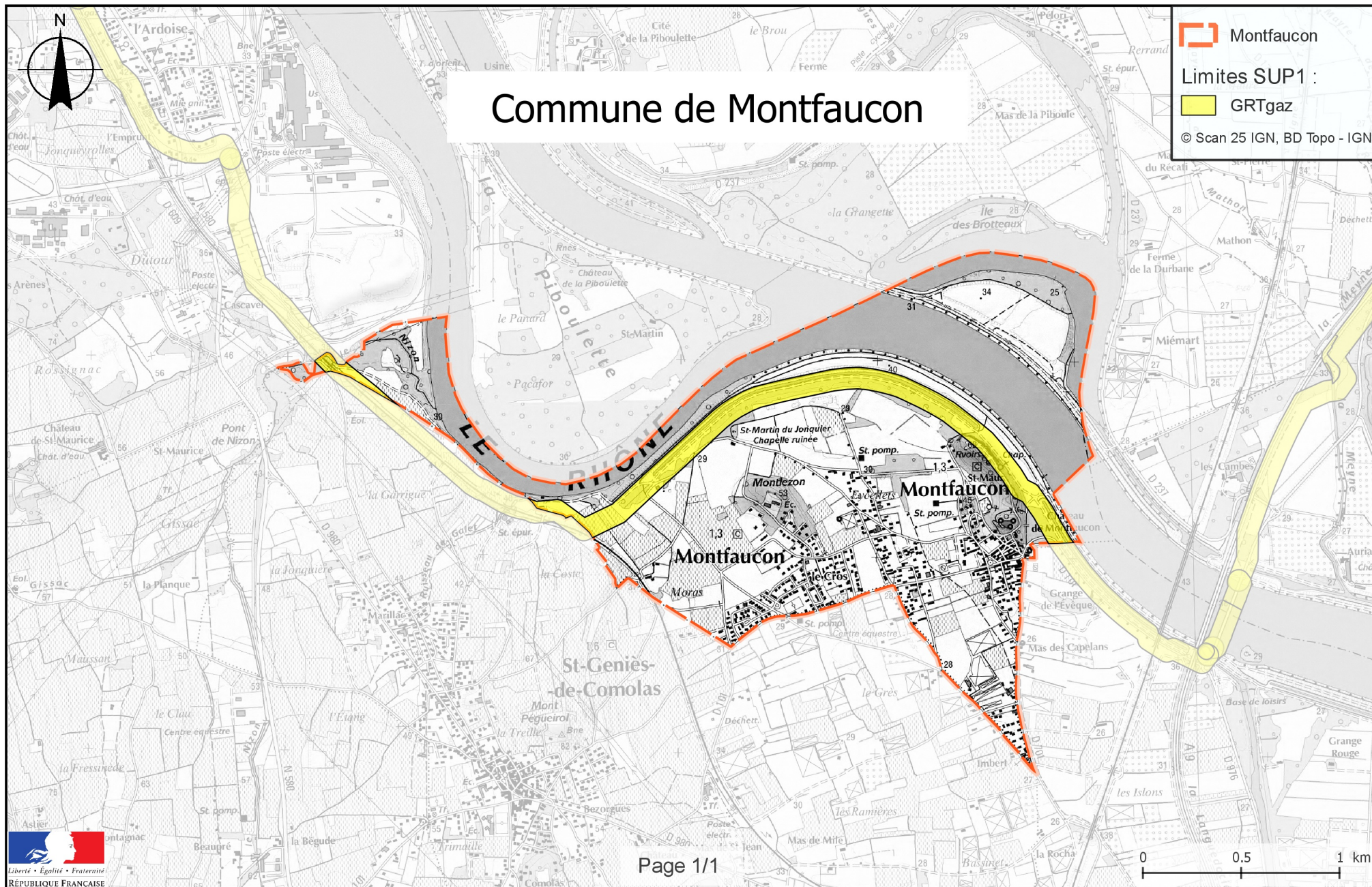
Le secrétaire général de la préfecture du Gard, le président de l'établissement public compétent ou le maire de la commune de **Montfaucon**, le directeur départemental des territoires et de la mer du Gard, le directeur régional de l'environnement, de l'aménagement et du logement Occitanie, sont chargés chacun en ce qui le concerne de l'exécution du présent arrêté dont une copie leur sera adressée, ainsi qu'au directeur général de GRTgaz.

Le préfet

Pour le Préfet,  
le secrétaire général

François LALANNE

(1) La carte des servitudes d'utilité publique annexée au présent arrêté peut être consultée dans les services de la préfecture du Gard, et de la direction régionale de l'environnement de l'aménagement et du logement Occitanie, ainsi que dans l'établissement public compétent ou la mairie de la commune concernée.



Préfecture du Gard

30-2020-06-22-002

Arrêté préfectoral n° 20-053-DREAL instituant des servitudes d'utilité publique prenant en compte la maîtrise des risques autour des canalisations de transport de gaz naturel ou assimilé, d'hydrocarbures et de produits chimiques sur la commune de Montignargues.



Nîmes, le 22 JANVIER 2020

Direction régionale de l'Environnement,  
de l'Aménagement et du Logement Occitanie

Direction des Risques Industriels  
Département Véhicules, ESP, Canalisation

Unité inter-départementale Gard-Lozère

Courriel : uid-30-48.dreal-occitanie@developpement-durable.gouv.fr

**ARRÊTÉ PRÉFECTORAL N° 20-053-DREAL**  
**instituant des servitudes d'utilité publique prenant en compte la maîtrise des risques**  
**autour des canalisations de transport de gaz naturel ou assimilé, d'hydrocarbures et de produits**  
**chimiques sur la commune de Montignargues**

Le préfet du Gard,  
Chevalier de la Légion d'honneur,

**Vu** le code de l'environnement, et notamment ses articles L. 555-16, R.555-30, R.555-30-1 et R.555-31 ;

**Vu** le code de l'urbanisme notamment ses articles L.101-2, L.132-1, L.132-2, L.151-1 et suivants, L.153-60, L.161-1 et suivants, L.163-10, R.431-16 ;

**Vu** le code de la construction et de l'habitation, notamment ses articles R. 122-22 et R. 123-46 ;

**Vu** l'arrêté du 5 mars 2014 modifié définissant les modalités d'application du chapitre V du titre V du livre V du code de l'environnement et portant règlement de la sécurité des canalisations de transport de gaz naturel ou assimilé, d'hydrocarbures et de produits chimiques ;

**Vu** le rapport de la Direction régionale de l'environnement, de l'aménagement et du logement de la région Occitanie, en date du 24/10/2019 ;

**Vu** l'avis émis par le Conseil départemental de l'environnement et des risques sanitaires et technologique du Gard le 19/11/2019 ;

**Considérant** que selon l'article L 555-16 du code de l'environnement, les canalisations de transport de gaz naturel ou assimilé, d'hydrocarbures et de produits chimiques doivent faire l'objet d'institution de servitudes d'utilité publique relatives à la maîtrise de l'urbanisation en raison des dangers et des inconvénients qu'elles présentent,

**Considérant** que selon l'article R. 555-30 b du code de l'environnement pris en application du troisième alinéa de l'article L. 555-16, trois périmètres à l'intérieur desquels s'appliquent les dispositions en matière de maîtrise de l'urbanisation, sont définis ; les critères de ces périmètres sont déterminés par les risques susceptibles d'être créés par une canalisation de transport en service, notamment les risques d'incendie, d'explosion ou d'émanation de produits toxiques, menaçant gravement la santé ou la sécurité des personnes.

Sur proposition du secrétaire général de la préfecture du Gard ;

## ARRÊTE

### Article 1<sup>er</sup> :

Des servitudes d'utilité publique (SUP) sont instituées dans les zones d'effets générées par les phénomènes dangereux susceptibles de se produire sur les canalisations de transport décrites ci-après, conformément aux distances figurant dans les tableaux ci-dessous et reproduites sur la carte annexée <sup>(1)</sup> au présent arrêté.

Seules les distances SUP1 sont reproduites dans la carte annexée au présent arrêté. Les restrictions supplémentaires fixées par l'article 2 pour les projets d'urbanisme dont l'emprise atteint les SUP 2 ou 3 sont mises en œuvre dans le cadre de l'instruction de l'analyse de compatibilité obligatoire pour tout projet dont l'emprise atteint la SUP 1.

NOTA : Dans les tableaux ci-dessous :

- ✓ PMS : Pression Maximale de Service de la canalisation
- ✓ DN : Diamètre Nominal de la canalisation.
- ✓ Distances S.U.P : Distances en mètres de part et d'autre de la canalisation définissant les limites des zones concernées par les servitudes d'utilité publique.

En cas d'écart entre les valeurs des distances SUP figurant dans les tableaux ci-dessous et la représentation cartographique des SUP telle qu'annexée au présent arrêté, les valeurs des tableaux font foi, appliquées au tracé réel des canalisations concernées.

**Nom de la commune : Montignargues**

**Code INSEE : 30180**

### **CANALISATIONS DE TRANSPORT DE GAZ NATUREL EXPLOITÉE PAR LE TRANSPORTEUR :**

GRTgaz  
Immeuble Bora, 6 rue Raoul Nordling  
92277 BOIS COLOMBES Cedex

### **Ouvrages traversant la commune :**

NOM DE LA CANALISATION	PMS (BAR)	DN	LONGUEUR DANS LA COMMUNE (EN MÈTRES)	IMPLANTATION	DISTANCES S.U.P. (EN MÈTRES DE PART ET D'AUTRE DE LA CANALISATION)		
					SUP1	SUP2	SUP3
ANTENNE D'ALES	67.7	200	1485	ENTERRE	60	5	5

### **Ouvrages ne traversant pas la commune, mais dont les zones d'effets atteignent cette dernière :**

Néant

**Installations annexes situées sur la commune :**

Néant

**Installations annexes non situées sur la commune, mais dont les zones d'effets atteignent cette dernière :**

Néant

**Article 2 :**

Conformément à l'article R. 555-30 b) du code de l'environnement, les servitudes sont les suivantes, en fonction des zones d'effets :

**Servitude SUP1, correspondant à la zone d'effets létaux (PEL) du phénomène dangereux de référence majorant au sens de l'article R.555-10-1 du code de l'environnement :**

La délivrance d'un permis de construire relatif à un établissement recevant du public susceptible de recevoir plus de 100 personnes ou à un immeuble de grande hauteur et son ouverture est subordonnée à la fourniture d'une analyse de compatibilité ayant reçu l'avis favorable du transporteur ou, en cas d'avis défavorable du transporteur, l'avis favorable du préfet rendu au vu de l'expertise mentionnée au III de l'article R 555-31 du code de l'environnement.

L'analyse de compatibilité est établie conformément aux dispositions de l'arrêté ministériel du 5 mars 2014 modifié susvisé.

**Servitude SUP2, correspondant à la zone d'effets létaux (PEL) du phénomène dangereux de référence réduit au sens de l'article R.555-10-1 du code de l'environnement :**

L'ouverture d'un établissement recevant du public susceptible de recevoir plus de 300 personnes ou d'un immeuble de grande hauteur est interdite.

**Servitude SUP3, correspondant à la zone d'effets létaux significatifs (ELS) du phénomène dangereux de référence réduit au sens de l'article R.555-10-1 du code de l'environnement :**

L'ouverture d'un établissement recevant du public susceptible de recevoir plus de 100 personnes ou d'un immeuble de grande hauteur est interdite.

**Article 3 :**

Conformément à l'article R.555-30-1 du code de l'environnement, le maire informe le transporteur de toute demande de permis de construire, de certificat d'urbanisme opérationnel ou de permis d'aménager concernant un projet situé dans l'une des zones définies à l'article 2.

**Article 4 :**

Les servitudes instituées par le présent arrêté sont annexées aux plans locaux d'urbanisme et aux cartes communales des communes concernées conformément aux articles L.151-43, L.153-60, L.161-1 et L163-10 du code de l'urbanisme.

**Article 5 :**

En application du R554-60 du code de l'environnement, le présent arrêté sera publié au recueil des actes administratifs et sur le site internet de la préfecture du Gard et adressé au maire de la commune de **Montignargues**.

**Article 6 :**


Cet arrêté pourra faire l'objet d'un recours contentieux auprès du tribunal administratif de Nîmes dans un délai de 2 mois à compter de sa publication.

**Article 7 :**

Le secrétaire général de la préfecture du Gard, le président de l'établissement public compétent ou le maire de la commune de **Montignargues**, le directeur départemental des territoires et de la mer du Gard, le directeur régional de l'environnement, de l'aménagement et du logement Occitanie, sont chargés chacun en ce qui le concerne de l'exécution du présent arrêté dont une copie leur sera adressée, ainsi qu'au directeur général de GRTgaz.

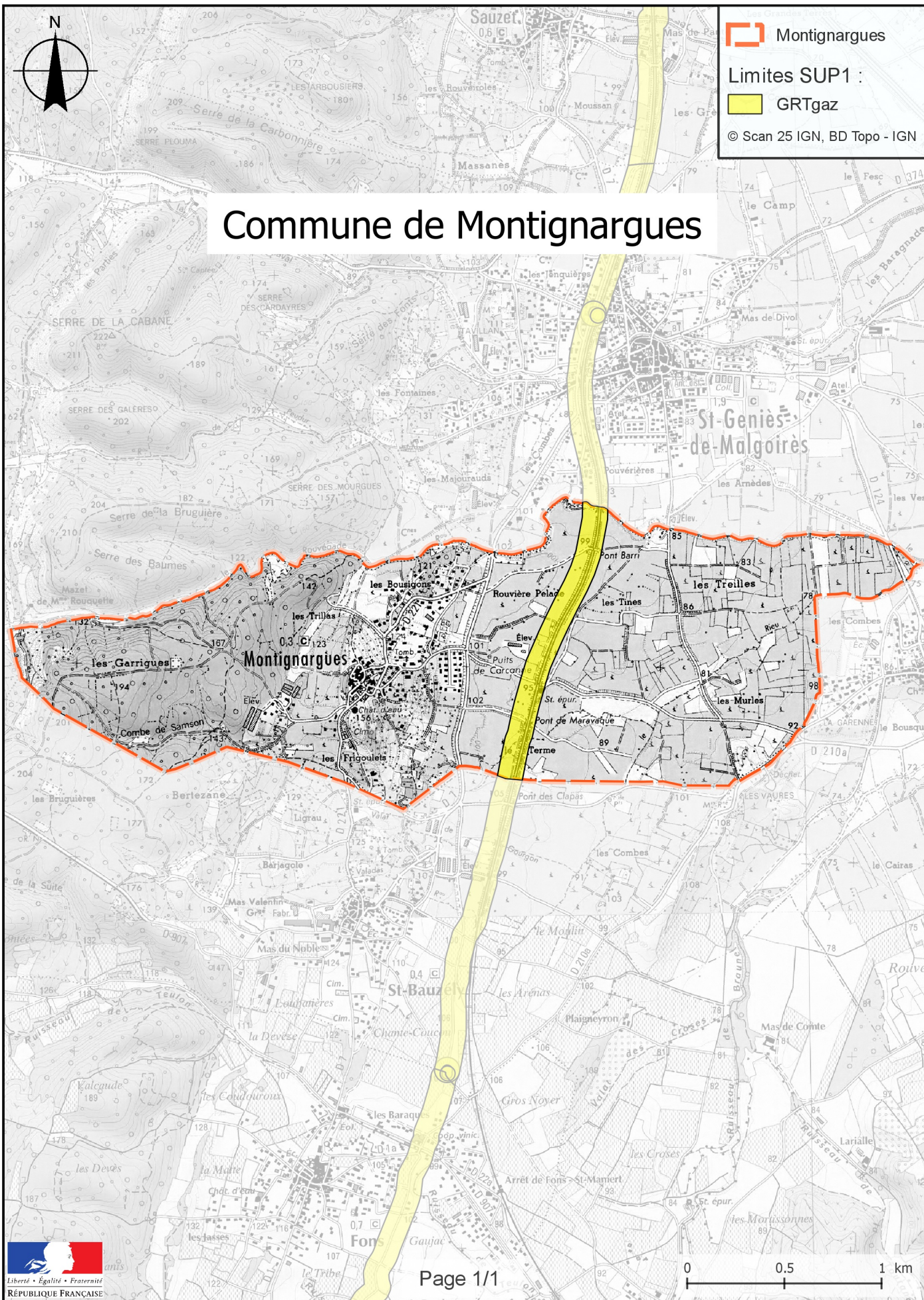
Le préfet

Pour le Préfet,  
le secrétaire général



François LALANNE

(1) La carte des servitudes d'utilité publique annexée au présent arrêté peut être consultée dans les services de la préfecture du Gard, et de la direction régionale de l'environnement de l'aménagement et du logement Occitanie, ainsi que dans l'établissement public compétent ou la mairie de la commune concernée.



Préfecture du Gard

30-2020-01-22-062

Arrêté préfectoral n° 20-054-DREAL instituant des servitudes d'utilité publique prenant en compte la maîtrise des risques autour des canalisations de transport de gaz naturel ou assimilé, d'hydrocarbures et de produits chimiques sur la commune de Montpezat.

Nîmes, le 22 JANVIER 2020

Direction régionale de l'Environnement,  
de l'Aménagement et du Logement Occitanie

Direction des Risques Industriels  
Département Véhicules, ESP, Canalisation

Unité inter-départementale Gard-Lozère

Courriel : uid-30-48.dreal-occitanie@developpement-durable.gouv.fr

**ARRÊTÉ PRÉFECTORAL N° 20-054-DREAL**  
**instituant des servitudes d'utilité publique prenant en compte la maîtrise des risques**  
**autour des canalisations de transport de gaz naturel ou assimilé, d'hydrocarbures et de produits**  
**chimiques sur la commune de Montpezat**

Le préfet du Gard,  
Chevalier de la Légion d'honneur,

**Vu** le code de l'environnement, et notamment ses articles L. 555-16, R.555-30, R.555-30-1 et R.555-31 ;

**Vu** le code de l'urbanisme notamment ses articles L.101-2, L.132-1, L.132-2, L.151-1 et suivants, L.153-60, L.161-1 et suivants, L.163-10, R.431-16 ;

**Vu** le code de la construction et de l'habitation, notamment ses articles R. 122-22 et R. 123-46 ;

**Vu** l'arrêté du 5 mars 2014 modifié définissant les modalités d'application du chapitre V du titre V du livre V du code de l'environnement et portant règlement de la sécurité des canalisations de transport de gaz naturel ou assimilé, d'hydrocarbures et de produits chimiques ;

**Vu** le rapport de la Direction régionale de l'environnement, de l'aménagement et du logement de la région Occitanie, en date du 24/10/2019 ;

**Vu** l'avis émis par le Conseil départemental de l'environnement et des risques sanitaires et technologique du Gard le 19/11/2019 ;

**Considérant** que selon l'article L 555-16 du code de l'environnement, les canalisations de transport de gaz naturel ou assimilé, d'hydrocarbures et de produits chimiques doivent faire l'objet d'institution de servitudes d'utilité publique relatives à la maîtrise de l'urbanisation en raison des dangers et des inconvénients qu'elles présentent,

**Considérant** que selon l'article R. 555-30 b du code de l'environnement pris en application du troisième alinéa de l'article L. 555-16, trois périmètres à l'intérieur desquels s'appliquent les dispositions en matière de maîtrise de l'urbanisation, sont définis ; les critères de ces périmètres sont déterminés par les risques susceptibles d'être créés par une canalisation de transport en service, notamment les risques d'incendie, d'explosion ou d'émanation de produits toxiques, menaçant gravement la santé ou la sécurité des personnes.

Sur proposition du secrétaire général de la préfecture du Gard ;

## ARRÊTE

### Article 1<sup>er</sup> :

Des servitudes d'utilité publique (SUP) sont instituées dans les zones d'effets générées par les phénomènes dangereux susceptibles de se produire sur les canalisations de transport décrites ci-après, conformément aux distances figurant dans les tableaux ci-dessous et reproduites sur la carte annexée <sup>(1)</sup> au présent arrêté.

Seules les distances SUP1 sont reproduites dans la carte annexée au présent arrêté. Les restrictions supplémentaires fixées par l'article 2 pour les projets d'urbanisme dont l'emprise atteint les SUP 2 ou 3 sont mises en œuvre dans le cadre de l'instruction de l'analyse de compatibilité obligatoire pour tout projet dont l'emprise atteint la SUP 1.

NOTA : Dans les tableaux ci-dessous :

- ✓ PMS : Pression Maximale de Service de la canalisation
- ✓ DN : Diamètre Nominal de la canalisation.
- ✓ Distances S.U.P : Distances en mètres de part et d'autre de la canalisation définissant les limites des zones concernées par les servitudes d'utilité publique.

En cas d'écart entre les valeurs des distances SUP figurant dans les tableaux ci-dessous et la représentation cartographique des SUP telle qu'annexée au présent arrêté, les valeurs des tableaux font foi, appliquées au tracé réel des canalisations concernées.

**Nom de la commune : Montpezat**

**Code INSEE : 30182**

### **CANALISATIONS DE TRANSPORT DE GAZ NATUREL EXPLOITÉE PAR LE TRANSPORTEUR :**

GRTgaz  
Immeuble Bora, 6 rue Raoul Nordling  
92277 BOIS COLOMBES Cedex

### **Ouvrages traversant la commune :**

Néant

### **Ouvrages ne traversant pas la commune, mais dont les zones d'effets atteignent cette dernière :**

NOM DE LA CANALISATION	PMS (BAR)	DN	IMPLANTATION	DISTANCES S.U.P. EN MÈTRES (DE PART ET D'AUTRE DE LA CANALISATION)		
				SUP1	SUP2	SUP3
ANTENNE D'ALES	67.7	200	ENTERRE	60	5	5

### **Installations annexes situées sur la commune :**

Néant



**Installations annexes non situées sur la commune, mais dont les zones d'effets atteignent cette dernière :**

Néant

**Article 2 :**

Conformément à l'article R. 555-30 b) du code de l'environnement, les servitudes sont les suivantes, en fonction des zones d'effets :

**Servitude SUP1, correspondant à la zone d'effets létaux (PEL) du phénomène dangereux de référence majorant au sens de l'article R.555-10-1 du code de l'environnement :**

La délivrance d'un permis de construire relatif à un établissement recevant du public susceptible de recevoir plus de 100 personnes ou à un immeuble de grande hauteur et son ouverture est subordonnée à la fourniture d'une analyse de compatibilité ayant reçu l'avis favorable du transporteur ou, en cas d'avis défavorable du transporteur, l'avis favorable du préfet rendu au vu de l'expertise mentionnée au III de l'article R 555-31 du code de l'environnement.

L'analyse de compatibilité est établie conformément aux dispositions de l'arrêté ministériel du 5 mars 2014 modifié susvisé.

**Servitude SUP2, correspondant à la zone d'effets létaux (PEL) du phénomène dangereux de référence réduit au sens de l'article R.555-10-1 du code de l'environnement :**

L'ouverture d'un établissement recevant du public susceptible de recevoir plus de 300 personnes ou d'un immeuble de grande hauteur est interdite.

**Servitude SUP3, correspondant à la zone d'effets létaux significatifs (ELS) du phénomène dangereux de référence réduit au sens de l'article R.555-10-1 du code de l'environnement :**

L'ouverture d'un établissement recevant du public susceptible de recevoir plus de 100 personnes ou d'un immeuble de grande hauteur est interdite.

**Article 3 :**

Conformément à l'article R.555-30-1 du code de l'environnement, le maire informe le transporteur de toute demande de permis de construire, de certificat d'urbanisme opérationnel ou de permis d'aménager concernant un projet situé dans l'une des zones définies à l'article 2.

**Article 4 :**

Les servitudes instituées par le présent arrêté sont annexées aux plans locaux d'urbanisme et aux cartes communales des communes concernées conformément aux articles L.151-43, L.153-60, L.161-1 et L163-10 du code de l'urbanisme.

**Article 5 :**

En application du R554-60 du code de l'environnement, le présent arrêté sera publié au recueil des actes administratifs et sur le site internet de la préfecture du Gard et adressé au maire de la commune de **Montpezat**.

**Article 6 :**

Cet arrêté pourra faire l'objet d'un recours contentieux auprès du tribunal administratif de Nîmes dans un délai de 2 mois à compter de sa publication.

3/4

**Article 7 :**

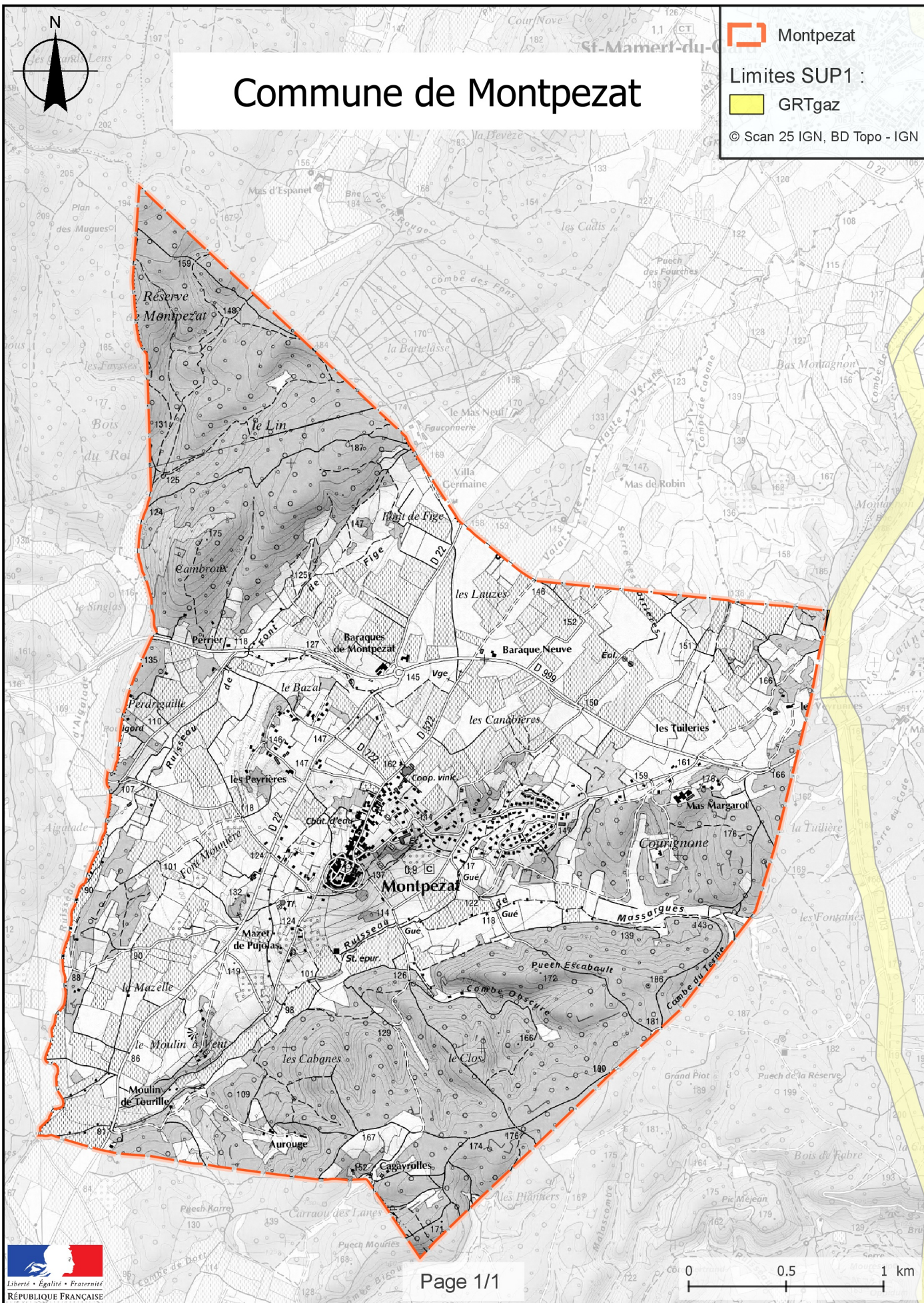
Le secrétaire général de la préfecture du Gard, le président de l'établissement public compétent ou le maire de la commune de **Montpezat**, le directeur départemental des territoires et de la mer du Gard, le directeur régional de l'environnement, de l'aménagement et du logement Occitanie, sont chargés chacun en ce qui le concerne de l'exécution du présent arrêté dont une copie leur sera adressée, ainsi qu'au directeur général de GRTgaz.

Le préfet

Pour le Préfet,  
le secrétaire général

  
François LALANNE

(1) La carte des servitudes d'utilité publique annexée au présent arrêté peut être consultée dans les services de la préfecture du Gard, et de la direction régionale de l'environnement de l'aménagement et du logement Occitanie, ainsi que dans l'établissement public compétent ou la mairie de la commune concernée.



Préfecture du Gard

30-2020-01-22-063

Arrêté préfectoral n° 20-055-DREAL instituant des servitudes d'utilité publique prenant en compte la maîtrise des risques autour des canalisations de transport de gaz naturel ou assimilé, d'hydrocarbures et de produits chimiques sur la commune de Moussac.

Nîmes, le 22 JANVIER 2020

Direction régionale de l'Environnement,  
de l'Aménagement et du Logement Occitanie

Direction des Risques Industriels  
Département Véhicules, ESP, Canalisation

Unité inter-départementale Gard-Lozère

Courriel : uid-30-48.dreal-occitanie@developpement-durable.gouv.fr

**ARRÊTÉ PRÉFECTORAL N° 20-055-DREAL**  
**instituant des servitudes d'utilité publique prenant en compte la maîtrise des risques**  
**autour des canalisations de transport de gaz naturel ou assimilé, d'hydrocarbures et de produits**  
**chimiques sur la commune de Moussac**

Le préfet du Gard,  
Chevalier de la Légion d'honneur,

**Vu** le code de l'environnement, et notamment ses articles L. 555-16, R.555-30, R.555-30-1 et R.555-31 ;

**Vu** le code de l'urbanisme notamment ses articles L.101-2, L.132-1, L.132-2, L.151-1 et suivants, L.153-60, L.161-1 et suivants, L.163-10, R.431-16 ;

**Vu** le code de la construction et de l'habitation, notamment ses articles R. 122-22 et R. 123-46 ;

**Vu** l'arrêté du 5 mars 2014 modifié définissant les modalités d'application du chapitre V du titre V du livre V du code de l'environnement et portant règlement de la sécurité des canalisations de transport de gaz naturel ou assimilé, d'hydrocarbures et de produits chimiques ;

**Vu** le rapport de la Direction régionale de l'environnement, de l'aménagement et du logement de la région Occitanie, en date du 24/10/2019 ;

**Vu** l'avis émis par le Conseil départemental de l'environnement et des risques sanitaires et technologique du Gard le 19/11/2019 ;

**Considérant** que selon l'article L 555-16 du code de l'environnement, les canalisations de transport de gaz naturel ou assimilé, d'hydrocarbures et de produits chimiques doivent faire l'objet d'institution de servitudes d'utilité publique relatives à la maîtrise de l'urbanisation en raison des dangers et des inconvénients qu'elles présentent,

**Considérant** que selon l'article R. 555-30 b du code de l'environnement pris en application du troisième alinéa de l'article L. 555-16, trois périmètres à l'intérieur desquels s'appliquent les dispositions en matière de maîtrise de l'urbanisation, sont définis ; les critères de ces périmètres sont déterminés par les risques susceptibles d'être créés par une canalisation de transport en service, notamment les risques d'incendie, d'explosion ou d'émanation de produits toxiques, menaçant gravement la santé ou la sécurité des personnes.

Sur proposition du secrétaire général de la préfecture du Gard ;

## ARRÊTE

### Article 1<sup>er</sup> :

Des servitudes d'utilité publique (SUP) sont instituées dans les zones d'effets générées par les phénomènes dangereux susceptibles de se produire sur les canalisations de transport décrites ci-après, conformément aux distances figurant dans les tableaux ci-dessous et reproduites sur la carte annexée <sup>(1)</sup> au présent arrêté.

Seules les distances SUP1 sont reproduites dans la carte annexée au présent arrêté. Les restrictions supplémentaires fixées par l'article 2 pour les projets d'urbanisme dont l'emprise atteint les SUP 2 ou 3 sont mises en œuvre dans le cadre de l'instruction de l'analyse de compatibilité obligatoire pour tout projet dont l'emprise atteint la SUP 1.

NOTA : Dans les tableaux ci-dessous :

- ✓ PMS : Pression Maximale de Service de la canalisation
- ✓ DN : Diamètre Nominal de la canalisation.
- ✓ Distances S.U.P : Distances en mètres de part et d'autre de la canalisation définissant les limites des zones concernées par les servitudes d'utilité publique.

En cas d'écart entre les valeurs des distances SUP figurant dans les tableaux ci-dessous et la représentation cartographique des SUP telle qu'annexée au présent arrêté, les valeurs des tableaux font foi, appliquées au tracé réel des canalisations concernées.

**Nom de la commune : Moussac**

**Code INSEE : 30184**

### CANALISATIONS DE TRANSPORT DE GAZ NATUREL EXPLOITÉE PAR LE TRANSPORTEUR :

GRTgaz  
Immeuble Bora, 6 rue Raoul Nordling  
92277 BOIS COLOMBES Cedex

### Ouvrages traversant la commune :

NOM DE LA CANALISATION	PMS (BAR)	DN	LONGUEUR DANS LA COMMUNE (EN MÈTRES)	IMPLANTATION	DISTANCES S.U.P. (EN MÈTRES DE PART ET D'AUTRE DE LA CANALISATION)		
					SUP1	SUP2	SUP3
ALIMENTATION MOUSSAC DP	67.7	50	3	ENTERRE	20	5	5
ALIMENTATION MOUSSAC DP	67.7	80	1	ENTERRE	20	5	5
ANTENNE D'ALES	67.7	200	863	ENTERRE	60	5	5
ANTENNE D'ALES	67.7	200	253	ENTERRE	60	5	5
ALIMENTATION UZES DP	67.7	100	2291	ENTERRE	30	5	5

2/4

**Ouvrages ne traversant pas la commune, mais dont les zones d'effets atteignent cette dernière :**

Néant

**Installations annexes situées sur la commune :**

NOM DE L'INSTALLATION	DISTANCES S.U.P. EN MÈTRES (À PARTIR DE L'INSTALLATION)		
	SUP1 (*)	SUP2	SUP3
MOUSSAC DP	35	6	6

\* NOTA : Si la SUP1 du tracé adjacent est plus large que celle de l'installation annexe, c'est elle qui doit être prise en compte au droit de l'installation annexe.

**Installations annexes non situées sur la commune, mais dont les zones d'effets atteignent cette dernière :**

Néant

**Article 2 :**

Conformément à l'article R. 555-30 b) du code de l'environnement, les servitudes sont les suivantes, en fonction des zones d'effets :

**Servitude SUP1, correspondant à la zone d'effets létaux (PEL) du phénomène dangereux de référence majorant au sens de l'article R.555-10-1 du code de l'environnement :**

La délivrance d'un permis de construire relatif à un établissement recevant du public susceptible de recevoir plus de 100 personnes ou à un immeuble de grande hauteur et son ouverture est subordonnée à la fourniture d'une analyse de compatibilité ayant reçu l'avis favorable du transporteur ou, en cas d'avis défavorable du transporteur, l'avis favorable du préfet rendu au vu de l'expertise mentionnée au III de l'article R 555-31 du code de l'environnement.

L'analyse de compatibilité est établie conformément aux dispositions de l'arrêté ministériel du 5 mars 2014 modifié susvisé.

**Servitude SUP2, correspondant à la zone d'effets létaux (PEL) du phénomène dangereux de référence réduit au sens de l'article R.555-10-1 du code de l'environnement :**

L'ouverture d'un établissement recevant du public susceptible de recevoir plus de 300 personnes ou d'un immeuble de grande hauteur est interdite.

**Servitude SUP3, correspondant à la zone d'effets létaux significatifs (ELS) du phénomène dangereux de référence réduit au sens de l'article R.555-10-1 du code de l'environnement :**

L'ouverture d'un établissement recevant du public susceptible de recevoir plus de 100 personnes ou d'un immeuble de grande hauteur est interdite.

**Article 3 :**

Conformément à l'article R.555-30-1 du code de l'environnement, le maire informe le transporteur de toute demande de permis de construire, de certificat d'urbanisme opérationnel ou de permis d'aménager concernant un projet situé dans l'une des zones définies à l'article 2.

3/4

**Article 4 :**

Les servitudes instituées par le présent arrêté sont annexées aux plans locaux d'urbanisme et aux cartes communales des communes concernées conformément aux articles L.151-43, L.153-60, L.161-1 et L.163-10 du code de l'urbanisme.

**Article 5 :**

En application du R554-60 du code de l'environnement, le présent arrêté sera publié au recueil des actes administratifs et sur le site internet de la préfecture du Gard et adressé au maire de la commune de **Moussac**.

**Article 6 :**

Cet arrêté pourra faire l'objet d'un recours contentieux auprès du tribunal administratif de Nîmes dans un délai de 2 mois à compter de sa publication.

**Article 7 :**

Le secrétaire général de la préfecture du Gard, le président de l'établissement public compétent ou le maire de la commune de **Moussac**, le directeur départemental des territoires et de la mer du Gard, le directeur régional de l'environnement, de l'aménagement et du logement Occitanie, sont chargés chacun en ce qui le concerne de l'exécution du présent arrêté dont une copie leur sera adressée, ainsi qu'au directeur général de GRTgaz.

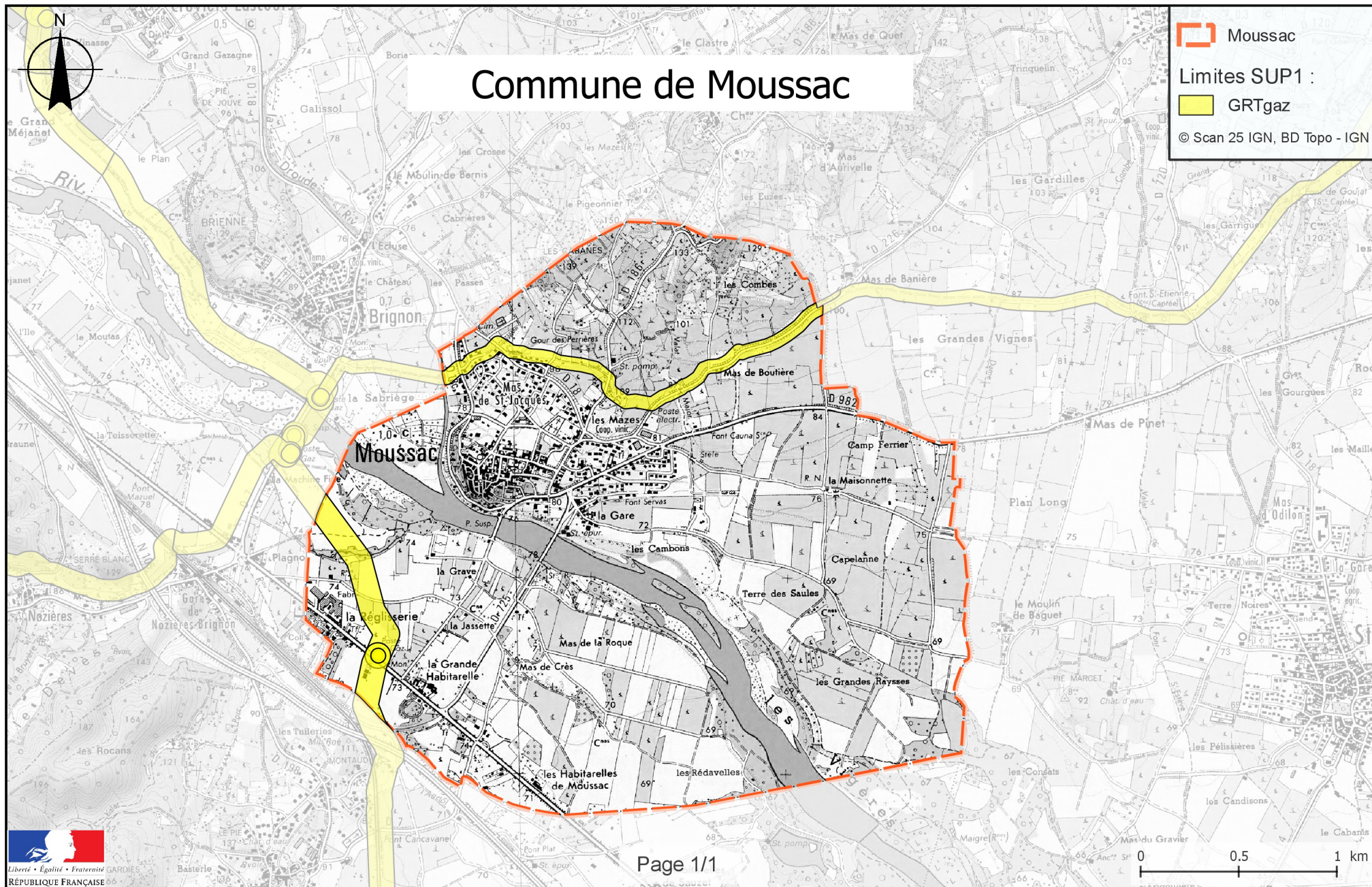
Le préfet

Pour le Préfet,  
le secrétaire général

François LALANNE

(1) La carte des servitudes d'utilité publique annexée au présent arrêté peut être consultée dans les services de la préfecture du Gard, et de la direction régionale de l'environnement de l'aménagement et du logement Occitanie, ainsi que dans l'établissement public compétent ou la mairie de la commune concernée.





Préfecture du Gard

30-2020-01-22-064

Arrêté préfectoral n° 20-056-DREAL instituant des servitudes d'utilité publique prenant en compte la maîtrise des risques autour des canalisations de transport de gaz naturel ou assimilé, d'hydrocarbures et de produits chimiques sur la commune de Mus.

Nîmes, le 22 JANVIER 2020

Direction régionale de l'Environnement,  
de l'Aménagement et du Logement Occitanie

Direction des Risques Industriels  
Département Véhicules, ESP, Canalisation

Unité inter-départementale Gard-Lozère

Courriel : uid-30-48.dreal-occitanie@developpement-durable.gouv.fr

**ARRÊTÉ PRÉFECTORAL N° 20-056-DREAL**  
**instituant des servitudes d'utilité publique prenant en compte la maîtrise des risques**  
**autour des canalisations de transport de gaz naturel ou assimilé, d'hydrocarbures et de produits**  
**chimiques sur la commune de Mus**

Le préfet du Gard,  
Chevalier de la Légion d'honneur,

**Vu** le code de l'environnement, et notamment ses articles L. 555-16, R.555-30, R.555-30-1 et R.555-31 ;

**Vu** le code de l'urbanisme notamment ses articles L.101-2, L.132-1, L.132-2, L.151-1 et suivants, L.153-60, L.161-1 et suivants, L.163-10, R.431-16 ;

**Vu** le code de la construction et de l'habitation, notamment ses articles R. 122-22 et R. 123-46 ;

**Vu** l'arrêté du 5 mars 2014 modifié définissant les modalités d'application du chapitre V du titre V du livre V du code de l'environnement et portant règlement de la sécurité des canalisations de transport de gaz naturel ou assimilé, d'hydrocarbures et de produits chimiques ;

**Vu** le rapport de la Direction régionale de l'environnement, de l'aménagement et du logement de la région Occitanie, en date du 24/10/2019 ;

**Vu** l'avis émis par le Conseil départemental de l'environnement et des risques sanitaires et technologique du Gard le 19/11/2019 ;

**Considérant** que selon l'article L 555-16 du code de l'environnement, les canalisations de transport de gaz naturel ou assimilé, d'hydrocarbures et de produits chimiques doivent faire l'objet d'institution de servitudes d'utilité publique relatives à la maîtrise de l'urbanisation en raison des dangers et des inconvénients qu'elles présentent,

**Considérant** que selon l'article R. 555-30 b du code de l'environnement pris en application du troisième alinéa de l'article L. 555-16, trois périmètres à l'intérieur desquels s'appliquent les dispositions en matière de maîtrise de l'urbanisation, sont définis ; les critères de ces périmètres sont déterminés par les risques susceptibles d'être créés par une canalisation de transport en service, notamment les risques d'incendie, d'explosion ou d'émanation de produits toxiques, menaçant gravement la santé ou la sécurité des personnes.

Sur proposition du secrétaire général de la préfecture du Gard ;

## ARRÊTE

### Article 1<sup>er</sup> :

Des servitudes d'utilité publique (SUP) sont instituées dans les zones d'effets générées par les phénomènes dangereux susceptibles de se produire sur les canalisations de transport décrites ci-après, conformément aux distances figurant dans les tableaux ci-dessous et reproduites sur la carte annexée <sup>(1)</sup> au présent arrêté.

Seules les distances SUP1 sont reproduites dans la carte annexée au présent arrêté. Les restrictions supplémentaires fixées par l'article 2 pour les projets d'urbanisme dont l'emprise atteint les SUP 2 ou 3 sont mises en œuvre dans le cadre de l'instruction de l'analyse de compatibilité obligatoire pour tout projet dont l'emprise atteint la SUP 1.

NOTA : Dans les tableaux ci-dessous :

- ✓ PMS : Pression Maximale de Service de la canalisation
- ✓ DN : Diamètre Nominal de la canalisation.
- ✓ Distances S.U.P : Distances en mètres de part et d'autre de la canalisation définissant les limites des zones concernées par les servitudes d'utilité publique.

En cas d'écart entre les valeurs des distances SUP figurant dans les tableaux ci-dessous et la représentation cartographique des SUP telle qu'annexée au présent arrêté, les valeurs des tableaux font foi, appliquées au tracé réel des canalisations concernées.

**Nom de la commune : Mus**

**Code INSEE : 30185**

### CANALISATIONS DE TRANSPORT DE GAZ NATUREL EXPLOITÉE PAR LE TRANSPORTEUR :

GRTgaz  
Immeuble Bora, 6 rue Raoul Nordling  
92277 BOIS COLOMBES Cedex

### Ouvrages traversant la commune :

NOM DE LA CANALISATION	PMS (BAR)	DN	LONGUEUR DANS LA COMMUNE (EN MÈTRES)	IMPLANTATION	DISTANCES S.U.P. (EN MÈTRES DE PART ET D'AUTRE DE LA CANALISATION)		
					SUP1	SUP2	SUP3
ARTERE DU LANGUEDOC	67.7	400	315	ENTERRE	150	5	5

**Ouvrages ne traversant pas la commune, mais dont les zones d'effets atteignent cette dernière :**

NOM DE LA CANALISATION	PMS (BAR)	DN	IMPLANTATION	DISTANCES S.U.P. EN MÈTRES (DE PART ET D'AUTRE DE LA CANALISATION)		
				SUP1	SUP2	SUP3
ALIMENTATION AIGUES-VIVES DP	67.7	100	ENTERRE	30	5	5
ALIMENTATION AIGUES-VIVES DP	67.7	100	ENTERRE	30	5	5
ARTERE DU MIDI	80.0	800	ENTERRE	395	5	5

**Installations annexes situées sur la commune :**

Néant

**Installations annexes non situées sur la commune, mais dont les zones d'effets atteignent cette dernière :**

NOM DE L'INSTALLATION	DISTANCES S.U.P. EN MÈTRES (À PARTIR DE L'INSTALLATION)		
	SUP1 (*)	SUP2	SUP3
AIGUES-VIVES DP	35	6	6

\* NOTA : Si la SUP1 du tracé adjacent est plus large que celle de l'installation annexe, c'est elle qui doit être prise en compte au droit de l'installation annexe.

**Article 2 :**

Conformément à l'article R. 555-30 b) du code de l'environnement, les servitudes sont les suivantes, en fonction des zones d'effets :

**Servitude SUP1, correspondant à la zone d'effets létaux (PEL) du phénomène dangereux de référence majorant au sens de l'article R.555-10-1 du code de l'environnement :**

La délivrance d'un permis de construire relatif à un établissement recevant du public susceptible de recevoir plus de 100 personnes ou à un immeuble de grande hauteur et son ouverture est subordonnée à la fourniture d'une analyse de compatibilité ayant reçu l'avis favorable du transporteur ou, en cas d'avis défavorable du transporteur, l'avis favorable du préfet rendu au vu de l'expertise mentionnée au III de l'article R 555-31 du code de l'environnement.

L'analyse de compatibilité est établie conformément aux dispositions de l'arrêté ministériel du 5 mars 2014 modifié susvisé.

**Servitude SUP2, correspondant à la zone d'effets létaux (PEL) du phénomène dangereux de référence réduit au sens de l'article R.555-10-1 du code de l'environnement :**

L'ouverture d'un établissement recevant du public susceptible de recevoir plus de 300 personnes ou d'un immeuble de grande hauteur est interdite.

**Servitude SUP3**, correspondant à la zone d'effets létaux significatifs (ELS) du phénomène dangereux de référence réduit au sens de l'article R.555-10-1 du code de l'environnement :

L'ouverture d'un établissement recevant du public susceptible de recevoir plus de 100 personnes ou d'un immeuble de grande hauteur est interdite.

**Article 3 :**

Conformément à l'article R.555-30-1 du code de l'environnement, le maire informe le transporteur de toute demande de permis de construire, de certificat d'urbanisme opérationnel ou de permis d'aménager concernant un projet situé dans l'une des zones définies à l'article 2.

**Article 4 :**

Les servitudes instituées par le présent arrêté sont annexées aux plans locaux d'urbanisme et aux cartes communales des communes concernées conformément aux articles L.151-43, L.153-60, L.161-1 et L163-10 du code de l'urbanisme.

**Article 5 :**

En application du R554-60 du code de l'environnement, le présent arrêté sera publié au recueil des actes administratifs et sur le site internet de la préfecture du Gard et adressé au maire de la commune de **Mus**.

**Article 6 :**

Cet arrêté pourra faire l'objet d'un recours contentieux auprès du tribunal administratif de Nîmes dans un délai de 2 mois à compter de sa publication.

**Article 7 :**

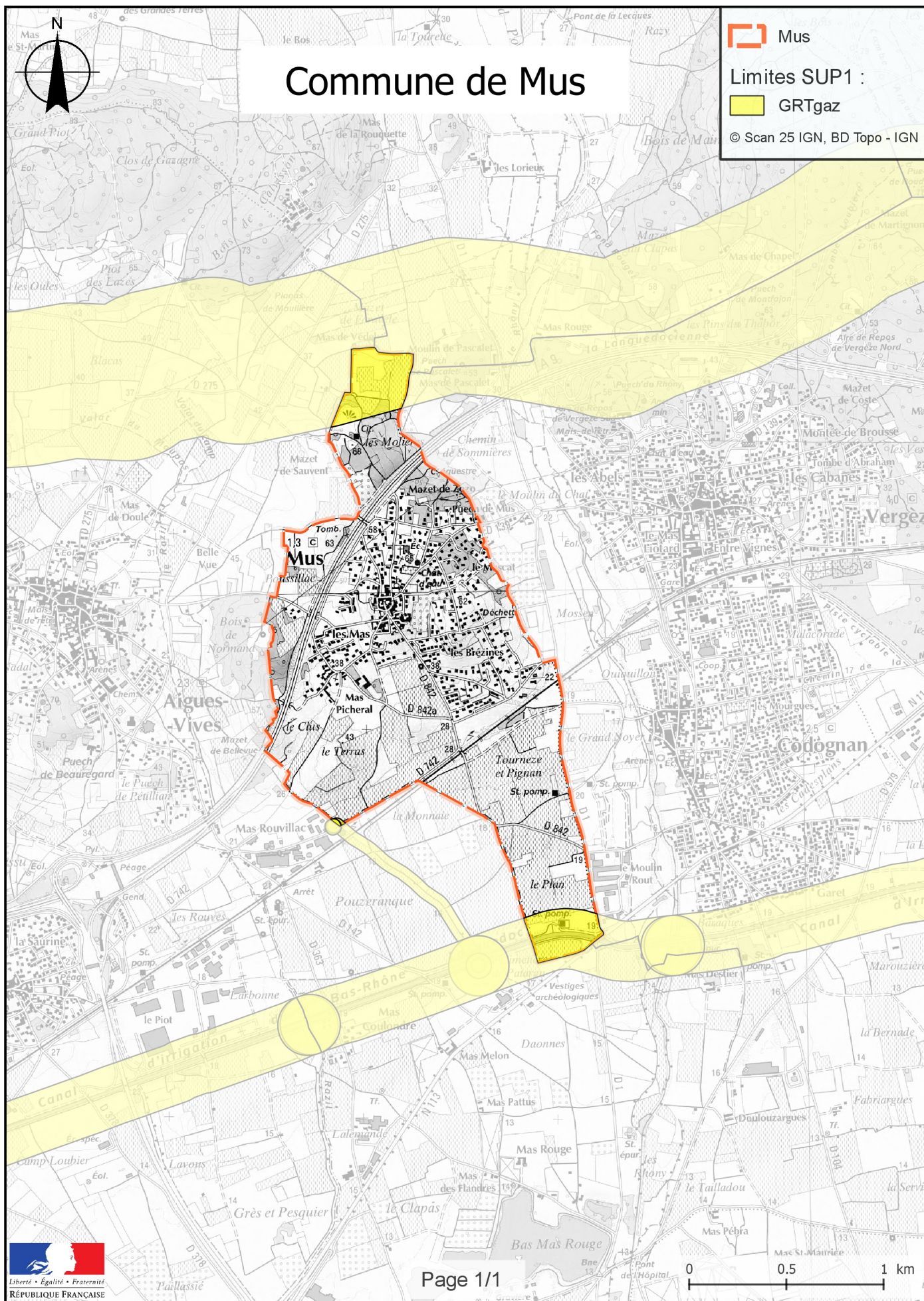
Le secrétaire général de la préfecture du Gard, le président de l'établissement public compétent ou le maire de la commune de **Mus**, le directeur départemental des territoires et de la mer du Gard, le directeur régional de l'environnement, de l'aménagement et du logement Occitanie, sont chargés chacun en ce qui le concerne de l'exécution du présent arrêté dont une copie leur sera adressée, ainsi qu'au directeur général de GRTgaz.

Le préfet

Pour le Préfet,  
le secrétaire général

François LALANNE

(1) La carte des servitudes d'utilité publique annexée au présent arrêté peut être consultée dans les services de la préfecture du Gard, et de la direction régionale de l'environnement de l'aménagement et du logement Occitanie, ainsi que dans l'établissement public compétent ou la mairie de la commune concernée.



Préfecture du Gard

30-2020-01-22-065

Arrêté préfectoral n° 20-057-DREAL instituant des servitudes d'utilité publique prenant en compte la maîtrise des risques autour des canalisations de transport de gaz naturel ou assimilé, d'hydrocarbures et de produits chimiques sur la commune de Nages et Solorgues.



Nîmes, le 22 JANVIER 2020

Direction régionale de l'Environnement,  
de l'Aménagement et du Logement Occitanie

Direction des Risques Industriels  
Département Véhicules, ESP, Canalisation

Unité inter-départementale Gard-Lozère

Courriel : uid-30-48.dreal-occitanie@developpement-durable.gouv.fr

**ARRÊTÉ PRÉFECTORAL N° 20-057-DREAL**  
**instituant des servitudes d'utilité publique prenant en compte la maîtrise des risques**  
**autour des canalisations de transport de gaz naturel ou assimilé, d'hydrocarbures et de produits**  
**chimiques sur la commune de Nages-et-Solorgues**

Le préfet du Gard,  
Chevalier de la Légion d'honneur,

**Vu** le code de l'environnement, et notamment ses articles L. 555-16, R.555-30, R.555-30-1 et R.555-31 ;

**Vu** le code de l'urbanisme notamment ses articles L.101-2, L.132-1, L.132-2, L.151-1 et suivants, L.153-60, L.161-1 et suivants, L.163-10, R.431-16 ;

**Vu** le code de la construction et de l'habitation, notamment ses articles R. 122-22 et R. 123-46 ;

**Vu** l'arrêté du 5 mars 2014 modifié définissant les modalités d'application du chapitre V du titre V du livre V du code de l'environnement et portant règlement de la sécurité des canalisations de transport de gaz naturel ou assimilé, d'hydrocarbures et de produits chimiques ;

**Vu** le rapport de la Direction régionale de l'environnement, de l'aménagement et du logement de la région Occitanie, en date du 24/10/2019 ;

**Vu** l'avis émis par le Conseil départemental de l'environnement et des risques sanitaires et technologique du Gard le 19/11/2019 ;

**Considérant** que selon l'article L 555-16 du code de l'environnement, les canalisations de transport de gaz naturel ou assimilé, d'hydrocarbures et de produits chimiques doivent faire l'objet d'institution de servitudes d'utilité publique relatives à la maîtrise de l'urbanisation en raison des dangers et des inconvénients qu'elles présentent,

**Considérant** que selon l'article R. 555-30 b du code de l'environnement pris en application du troisième alinéa de l'article L. 555-16, trois périmètres à l'intérieur desquels s'appliquent les dispositions en matière de maîtrise de l'urbanisation, sont définis ; les critères de ces périmètres sont déterminés par les risques susceptibles d'être créés par une canalisation de transport en service, notamment les risques d'incendie, d'explosion ou d'émanation de produits toxiques, menaçant gravement la santé ou la sécurité des personnes.

Sur proposition du secrétaire général de la préfecture du Gard ;

## ARRÊTE

### Article 1<sup>er</sup> :

Des servitudes d'utilité publique (SUP) sont instituées dans les zones d'effets générées par les phénomènes dangereux susceptibles de se produire sur les canalisations de transport décrites ci-après, conformément aux distances figurant dans les tableaux ci-dessous et reproduites sur la carte annexée <sup>(1)</sup> au présent arrêté.

Seules les distances SUP1 sont reproduites dans la carte annexée au présent arrêté. Les restrictions supplémentaires fixées par l'article 2 pour les projets d'urbanisme dont l'emprise atteint les SUP 2 ou 3 sont mises en œuvre dans le cadre de l'instruction de l'analyse de compatibilité obligatoire pour tout projet dont l'emprise atteint la SUP 1.

NOTA : Dans les tableaux ci-dessous :

- ✓ PMS : Pression Maximale de Service de la canalisation
- ✓ DN : Diamètre Nominal de la canalisation.
- ✓ Distances S.U.P : Distances en mètres de part et d'autre de la canalisation définissant les limites des zones concernées par les servitudes d'utilité publique.

En cas d'écart entre les valeurs des distances SUP figurant dans les tableaux ci-dessous et la représentation cartographique des SUP telle qu'annexée au présent arrêté, les valeurs des tableaux font foi, appliquées au tracé réel des canalisations concernées.

**Nom de la commune : Nages-et-Solorgues**

**Code INSEE : 30186**

### **CANALISATIONS DE TRANSPORT DE GAZ NATUREL EXPLOITÉE PAR LE TRANSPORTEUR :**

GRTgaz  
Immeuble Bora, 6 rue Raoul Nordling  
92277 BOIS COLOMBES Cedex

### **Ouvrages traversant la commune :**

NOM DE LA CANALISATION	PMS (BAR)	DN	LONGUEUR DANS LA COMMUNE (EN MÈTRES)	IMPLANTATION	DISTANCES S.U.P. (EN MÈTRES DE PART ET D'AUTRE DE LA CANALISATION)		
					SUP1	SUP2	SUP3
ANTENNE D'ALES	67.7	200	2162	ENTERRE	60	5	5

### **Ouvrages ne traversant pas la commune, mais dont les zones d'effets atteignent cette dernière :**

Néant

**Installations annexes situées sur la commune :**

Néant

**Installations annexes non situées sur la commune, mais dont les zones d'effets atteignent cette dernière :**

Néant

**Article 2 :**

Conformément à l'article R. 555-30 b) du code de l'environnement, les servitudes sont les suivantes, en fonction des zones d'effets :

**Servitude SUP1, correspondant à la zone d'effets létaux (PEL) du phénomène dangereux de référence majorant au sens de l'article R.555-10-1 du code de l'environnement :**

La délivrance d'un permis de construire relatif à un établissement recevant du public susceptible de recevoir plus de 100 personnes ou à un immeuble de grande hauteur et son ouverture est subordonnée à la fourniture d'une analyse de compatibilité ayant reçu l'avis favorable du transporteur ou, en cas d'avis défavorable du transporteur, l'avis favorable du préfet rendu au vu de l'expertise mentionnée au III de l'article R 555-31 du code de l'environnement.

L'analyse de compatibilité est établie conformément aux dispositions de l'arrêté ministériel du 5 mars 2014 modifié susvisé.

**Servitude SUP2, correspondant à la zone d'effets létaux (PEL) du phénomène dangereux de référence réduit au sens de l'article R.555-10-1 du code de l'environnement :**

L'ouverture d'un établissement recevant du public susceptible de recevoir plus de 300 personnes ou d'un immeuble de grande hauteur est interdite.

**Servitude SUP3, correspondant à la zone d'effets létaux significatifs (ELS) du phénomène dangereux de référence réduit au sens de l'article R.555-10-1 du code de l'environnement :**

L'ouverture d'un établissement recevant du public susceptible de recevoir plus de 100 personnes ou d'un immeuble de grande hauteur est interdite.

**Article 3 :**

Conformément à l'article R.555-30-1 du code de l'environnement, le maire informe le transporteur de toute demande de permis de construire, de certificat d'urbanisme opérationnel ou de permis d'aménager concernant un projet situé dans l'une des zones définies à l'article 2.

**Article 4 :**

Les servitudes instituées par le présent arrêté sont annexées aux plans locaux d'urbanisme et aux cartes communales des communes concernées conformément aux articles L.151-43, L.153-60, L.161-1 et L163-10 du code de l'urbanisme.

**Article 5 :**

En application du R554-60 du code de l'environnement, le présent arrêté sera publié au recueil des actes administratifs et sur le site internet de la préfecture du Gard et adressé au maire de la commune de **Nages-et-Solorgues**.

**Article 6 :**

Cet arrêté pourra faire l'objet d'un recours contentieux auprès du tribunal administratif de Nîmes dans un délai de 2 mois à compter de sa publication.

**Article 7 :**

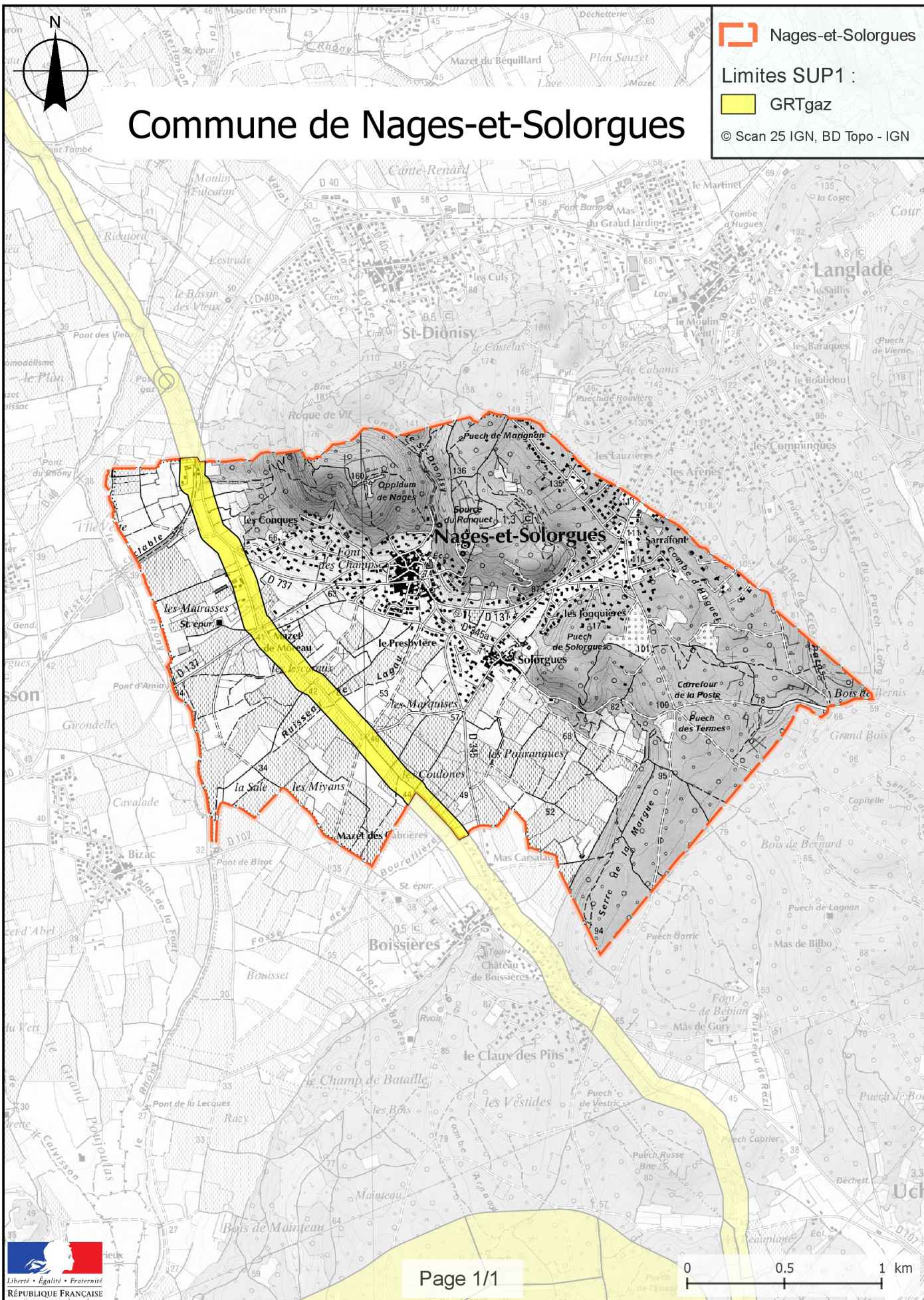
Le secrétaire général de la préfecture du Gard, le président de l'établissement public compétent ou le maire de la commune de **Nages-et-Solorgues**, le directeur départemental des territoires et de la mer du Gard, le directeur régional de l'environnement, de l'aménagement et du logement Occitanie, sont chargés chacun en ce qui le concerne de l'exécution du présent arrêté dont une copie leur sera adressée, ainsi qu'au directeur général de GRTgaz.

Le préfet

Pour le Préfet,  
le secrétaire général

François LALANNE

(1) La carte des servitudes d'utilité publique annexée au présent arrêté peut être consultée dans les services de la préfecture du Gard, et de la direction régionale de l'environnement de l'aménagement et du logement Occitanie, ainsi que dans l'établissement public compétent ou la mairie de la commune concernée..



 Nages-et-Solorgues  
Limites SUP1 :  
 GRTgaz  
© Scan 25 IGN, BD Topo - IGN

# Commune de Nages-et-Solorgues



Préfecture du Gard

30-2020-01-22-058

Arrêté préfectoral n°20-048-DREAL instituant des servitudes d'utilité publique prenant en compte la maîtrise des risques autour des canalisations de transport de gaz naturel ou assimilé, d'hydrocarbures et de produits chimiques sur la commune de Martignargues.

Nîmes, le 22 JANVIER 2020

Direction régionale de l'Environnement,  
de l'Aménagement et du Logement Occitanie

Direction des Risques Industriels  
Département Véhicules, ESP, Canalisation

Unité inter-départementale Gard-Lozère

Courriel : uid-30-48.dreal-occitanie@developpement-durable.gouv.fr

**ARRÊTÉ PRÉFECTORAL N° 20-048-DREAL**  
**instituant des servitudes d'utilité publique prenant en compte la maîtrise des risques**  
**autour des canalisations de transport de gaz naturel ou assimilé, d'hydrocarbures et de produits**  
**chimiques sur la commune de Martignargues**

Le préfet du Gard,  
Chevalier de la Légion d'honneur,

**Vu** le code de l'environnement, et notamment ses articles L. 555-16, R.555-30, R.555-30-1 et R.555-31 ;

**Vu** le code de l'urbanisme notamment ses articles L.101-2, L.132-1, L.132-2, L.151-1 et suivants, L.153-60, L.161-1 et suivants, L.163-10, R.431-16 ;

**Vu** le code de la construction et de l'habitation, notamment ses articles R. 122-22 et R. 123-46 ;

**Vu** l'arrêté du 5 mars 2014 modifié définissant les modalités d'application du chapitre V du titre V du livre V du code de l'environnement et portant règlement de la sécurité des canalisations de transport de gaz naturel ou assimilé, d'hydrocarbures et de produits chimiques ;

**Vu** le rapport de la Direction régionale de l'environnement, de l'aménagement et du logement de la région Occitanie, en date du 24/10/2019 ;

**Vu** l'avis émis par le Conseil départemental de l'environnement et des risques sanitaires et technologique du Gard le 19/11/2019 ;

**Considérant** que selon l'article L 555-16 du code de l'environnement, les canalisations de transport de gaz naturel ou assimilé, d'hydrocarbures et de produits chimiques doivent faire l'objet d'institution de servitudes d'utilité publique relatives à la maîtrise de l'urbanisation en raison des dangers et des inconvénients qu'elles présentent,

**Considérant** que selon l'article R. 555-30 b du code de l'environnement pris en application du troisième alinéa de l'article L. 555-16, trois périmètres à l'intérieur desquels s'appliquent les dispositions en matière de maîtrise de l'urbanisation, sont définis ; les critères de ces périmètres sont déterminés par les risques susceptibles d'être créés par une canalisation de transport en service, notamment les risques d'incendie, d'explosion ou d'émanation de produits toxiques, menaçant gravement la santé ou la sécurité des personnes.

Sur proposition du secrétaire général de la préfecture du Gard ;

## ARRÊTE

### Article 1<sup>er</sup> :

Des servitudes d'utilité publique (SUP) sont instituées dans les zones d'effets générées par les phénomènes dangereux susceptibles de se produire sur les canalisations de transport décrites ci-après, conformément aux distances figurant dans les tableaux ci-dessous et reproduites sur la carte annexée <sup>(1)</sup> au présent arrêté.

Seules les distances SUP1 sont reproduites dans la carte annexée au présent arrêté. Les restrictions supplémentaires fixées par l'article 2 pour les projets d'urbanisme dont l'emprise atteint les SUP 2 ou 3 sont mises en œuvre dans le cadre de l'instruction de l'analyse de compatibilité obligatoire pour tout projet dont l'emprise atteint la SUP 1.

NOTA : Dans les tableaux ci-dessous :

- ✓ PMS : Pression Maximale de Service de la canalisation
- ✓ DN : Diamètre Nominal de la canalisation.
- ✓ Distances S.U.P : Distances en mètres de part et d'autre de la canalisation définissant les limites des zones concernées par les servitudes d'utilité publique.

En cas d'écart entre les valeurs des distances SUP figurant dans les tableaux ci-dessous et la représentation cartographique des SUP telle qu'annexée au présent arrêté, les valeurs des tableaux font foi, appliquées au tracé réel des canalisations concernées.

**Nom de la commune : Martignargues**

**Code INSEE : 30158**

### CANALISATIONS DE TRANSPORT DE GAZ NATUREL EXPLOITÉE PAR LE TRANSPORTEUR :

GRTgaz  
Immeuble Bora, 6 rue Raoul Nordling  
92277 BOIS COLOMBES Cedex

### Ouvrages traversant la commune :

NOM DE LA CANALISATION	PMS (BAR)	DN	LONGUEUR DANS LA COMMUNE (EN MÈTRES)	IMPLANTATION	DISTANCES S.U.P. (EN MÈTRES DE PART ET D'AUTRE DE LA CANALISATION)		
					SUP1	SUP2	SUP3
ANTENNE D'ALES	67.7	200	2977	ENTERRE	60	5	5
ALIMENTATION VEZENOBRES DP	67.7	80	26	ENTERRE	20	5	5
ALIMENTATION VEZENOBRES DP	67.7	100	1	ENTERRE	30	5	5
ANTENNE D'ALES	67.7	200	61	ENTERRE	60	5	5

2/4



**Ouvrages ne traversant pas la commune, mais dont les zones d'effets atteignent cette dernière :**

Néant

**Installations annexes situées sur la commune :**

Néant

**Installations annexes non situées sur la commune, mais dont les zones d'effets atteignent cette dernière :**

Néant

**Article 2 :**

Conformément à l'article R. 555-30 b) du code de l'environnement, les servitudes sont les suivantes, en fonction des zones d'effets :

**Servitude SUP1, correspondant à la zone d'effets létaux (PEL) du phénomène dangereux de référence majorant au sens de l'article R.555-10-1 du code de l'environnement :**

La délivrance d'un permis de construire relatif à un établissement recevant du public susceptible de recevoir plus de 100 personnes ou à un immeuble de grande hauteur et son ouverture est subordonnée à la fourniture d'une analyse de compatibilité ayant reçu l'avis favorable du transporteur ou, en cas d'avis défavorable du transporteur, l'avis favorable du préfet rendu au vu de l'expertise mentionnée au III de l'article R 555-31 du code de l'environnement.

L'analyse de compatibilité est établie conformément aux dispositions de l'arrêté ministériel du 5 mars 2014 modifié susvisé.

**Servitude SUP2, correspondant à la zone d'effets létaux (PEL) du phénomène dangereux de référence réduit au sens de l'article R.555-10-1 du code de l'environnement :**

L'ouverture d'un établissement recevant du public susceptible de recevoir plus de 300 personnes ou d'un immeuble de grande hauteur est interdite.

**Servitude SUP3, correspondant à la zone d'effets létaux significatifs (ELS) du phénomène dangereux de référence réduit au sens de l'article R.555-10-1 du code de l'environnement :**

L'ouverture d'un établissement recevant du public susceptible de recevoir plus de 100 personnes ou d'un immeuble de grande hauteur est interdite.

**Article 3 :**

Conformément à l'article R.555-30-1 du code de l'environnement, le maire informe le transporteur de toute demande de permis de construire, de certificat d'urbanisme opérationnel ou de permis d'aménager concernant un projet situé dans l'une des zones définies à l'article 2.

**Article 4 :**

Les servitudes instituées par le présent arrêté sont annexées aux plans locaux d'urbanisme et aux cartes communales des communes concernées conformément aux articles L.151-43, L.153-60, L.161-1 et L163-10 du code de l'urbanisme.

**Article 5 :**

En application du R554-60 du code de l'environnement, le présent arrêté sera publié au recueil des actes administratifs et sur le site internet de la préfecture du Gard et adressé au maire de la commune de **Martignargues**.

**Article 6 :**

Cet arrêté pourra faire l'objet d'un recours contentieux auprès du tribunal administratif de Nîmes dans un délai de 2 mois à compter de sa publication.

**Article 7 :**

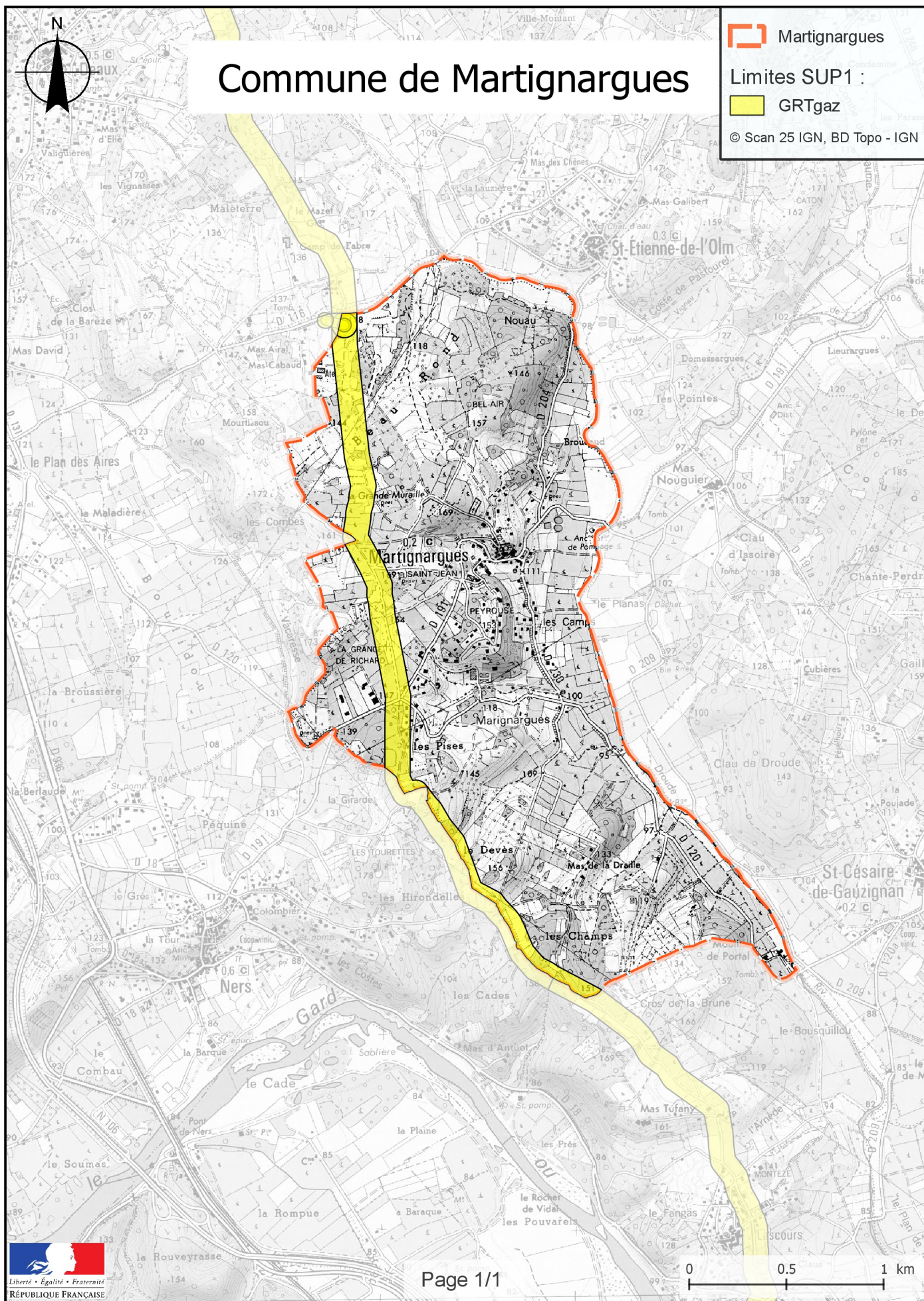
Le secrétaire général de la préfecture du Gard, le président de l'établissement public compétent ou le maire de la commune de **Martignargues**, le directeur départemental des territoires et de la mer du Gard, le directeur régional de l'environnement, de l'aménagement et du logement Occitanie, sont chargés chacun en ce qui le concerne de l'exécution du présent arrêté dont une copie leur sera adressée, ainsi qu'au directeur général de GRTgaz.

Le préfet

Pour le Préfet,  
le secrétaire général

François LALANNE

(1) La carte des servitudes d'utilité publique annexée au présent arrêté peut être consultée dans les services de la préfecture du Gard, et de la direction régionale de l'environnement de l'aménagement et du logement Occitanie, ainsi que dans l'établissement public compétent ou la mairie de la commune concernée.



Préfecture du Gard

30-2020-01-22-059

Arrêté préfectoral n°20-049-DREAL instituant des servitudes d'utilité publique prenant en compte la maîtrise des risques autour des canalisations de transport de gaz naturel ou assimilé, d'hydrocarbures et de produits chimiques sur la commune de Méjannes-les-Alès.

Nîmes, le 22 JANVIER 2020

Direction régionale de l'Environnement,  
de l'Aménagement et du Logement Occitanie

Direction des Risques Industriels  
Département Véhicules, ESP, Canalisation

Unité inter-départementale Gard-Lozère

Courriel : uid-30-48.dreal-occitanie@developpement-durable.gouv.fr

**ARRÊTÉ PRÉFECTORAL N° 20-049-DREAL**  
**instituant des servitudes d'utilité publique prenant en compte la maîtrise des risques**  
**autour des canalisations de transport de gaz naturel ou assimilé, d'hydrocarbures et de produits**  
**chimiques sur la commune de Méjannes-les-Ales**

Le préfet du Gard,  
Chevalier de la Légion d'honneur,

**Vu** le code de l'environnement, et notamment ses articles L. 555-16, R.555-30, R.555-30-1 et R.555-31 ;

**Vu** le code de l'urbanisme notamment ses articles L.101-2, L.132-1, L.132-2, L.151-1 et suivants, L.153-60, L.161-1 et suivants, L.163-10, R.431-16 ;

**Vu** le code de la construction et de l'habitation, notamment ses articles R. 122-22 et R. 123-46 ;

**Vu** l'arrêté du 5 mars 2014 modifié définissant les modalités d'application du chapitre V du titre V du livre V du code de l'environnement et portant règlement de la sécurité des canalisations de transport de gaz naturel ou assimilé, d'hydrocarbures et de produits chimiques ;

**Vu** le rapport de la Direction régionale de l'environnement, de l'aménagement et du logement de la région Occitanie, en date du 24/10/2019 ;

**Vu** l'avis émis par le Conseil départemental de l'environnement et des risques sanitaires et technologique du Gard le 19/11/2019 ;

**Considérant** que selon l'article L 555-16 du code de l'environnement, les canalisations de transport de gaz naturel ou assimilé, d'hydrocarbures et de produits chimiques doivent faire l'objet d'institution de servitudes d'utilité publique relatives à la maîtrise de l'urbanisation en raison des dangers et des inconvénients qu'elles présentent,

**Considérant** que selon l'article R. 555-30 b du code de l'environnement pris en application du troisième alinéa de l'article L. 555-16, trois périmètres à l'intérieur desquels s'appliquent les dispositions en matière de maîtrise de l'urbanisation, sont définis ; les critères de ces périmètres sont déterminés par les risques susceptibles d'être créés par une canalisation de transport en service, notamment les risques d'incendie, d'explosion ou d'émanation de produits toxiques, menaçant gravement la santé ou la sécurité des personnes.

Sur proposition du secrétaire général de la préfecture du Gard ;

## ARRÊTE

### Article 1<sup>er</sup> :

Des servitudes d'utilité publique (SUP) sont instituées dans les zones d'effets générées par les phénomènes dangereux susceptibles de se produire sur les canalisations de transport décrites ci-après, conformément aux distances figurant dans les tableaux ci-dessous et reproduites sur la carte annexée <sup>(1)</sup> au présent arrêté.

Seules les distances SUP1 sont reproduites dans la carte annexée au présent arrêté. Les restrictions supplémentaires fixées par l'article 2 pour les projets d'urbanisme dont l'emprise atteint les SUP 2 ou 3 sont mises en œuvre dans le cadre de l'instruction de l'analyse de compatibilité obligatoire pour tout projet dont l'emprise atteint la SUP 1.

NOTA : Dans les tableaux ci-dessous :

- ✓ PMS : Pression Maximale de Service de la canalisation
- ✓ DN : Diamètre Nominal de la canalisation.
- ✓ Distances S.U.P : Distances en mètres de part et d'autre de la canalisation définissant les limites des zones concernées par les servitudes d'utilité publique.

En cas d'écart entre les valeurs des distances SUP figurant dans les tableaux ci-dessous et la représentation cartographique des SUP telle qu'annexée au présent arrêté, les valeurs des tableaux font foi, appliquées au tracé réel des canalisations concernées.

**Nom de la commune : Méjannes-les-Ales**

**Code INSEE : 30165**

### CANALISATIONS DE TRANSPORT DE GAZ NATUREL EXPLOITÉE PAR LE TRANSPORTEUR :

GRTgaz  
Immeuble Bora, 6 rue Raoul Nordling  
92277 BOIS COLOMBES Cedex

### Ouvrages traversant la commune :

NOM DE LA CANALISATION	PMS (BAR)	DN	LONGUEUR DANS LA COMMUNE (EN MÈTRES)	IMPLANTATION	DISTANCES S.U.P. (EN MÈTRES DE PART ET D'AUTRE DE LA CANALISATION)		
					SUP1	SUP2	SUP3
ANTENNE D'ALES	67.7	200	51	ENTERRE	60	5	5
ANTENNE D'ALES	19.9	200	1233	ENTERRE	25	5	5
ANTENNE D'ALES	67.7	200	1745	ENTERRE	60	5	5
ANTENNE D'ALES	67.7	200	245	ENTERRE	60	5	5
ANTENNE D'ALES	67.7	150	11	ENTERRE	50	5	5
ANTENNE D'ALES	67.7	200	7	ENTERRE	60	5	5
ANTENNE D'ALES	67.7	200	660	ENTERRE	60	5	5
ALIMENTATION MEJANNES- LES-ALES DP	67.7	50	1	ENTERRE	20	5	5

2/4

NOM DE LA CANALISATION	PMS (BAR)	DN	LONGUEUR DANS LA COMMUNE (EN MÈTRES)	IMPLANTATION	DISTANCES S.U.P. (EN MÈTRES DE PART ET D'AUTRE DE LA CANALISATION)		
ALIMENTATION MEJANNES-LES-ALES DP	67.7	80	8	ENTERRE	20	5	5
ALIMENTATION MEJANNES-LES-ALES DP	67.7	100	1	ENTERRE	30	5	5
ANTENNE D'ALES	67.7	150	1676	ENTERRE	50	5	5

**Ouvrages ne traversant pas la commune, mais dont les zones d'effets atteignent cette dernière :**

Néant

**Installations annexes situées sur la commune :**

NOM DE L'INSTALLATION	DISTANCES S.U.P. EN MÈTRES (À PARTIR DE L'INSTALLATION)		
	SUP1 (*)	SUP2	SUP3
MEJANNES-LES-ALES COUP DP ALES	30	6	6
MEJANNES-LES-ALES DP	35	6	6
MEJANNES-LES-ALES COUP	35	6	6

\* NOTA : Si la SUP1 du tracé adjacent est plus large que celle de l'installation annexe, c'est elle qui doit être prise en compte au droit de l'installation annexe.

**Installations annexes non situées sur la commune, mais dont les zones d'effets atteignent cette dernière :**

Néant

**Article 2 :**

Conformément à l'article R. 555-30 b) du code de l'environnement, les servitudes sont les suivantes, en fonction des zones d'effets :

**Servitude SUP1, correspondant à la zone d'effets létaux (PEL) du phénomène dangereux de référence majorant au sens de l'article R.555-10-1 du code de l'environnement :**

La délivrance d'un permis de construire relatif à un établissement recevant du public susceptible de recevoir plus de 100 personnes ou à un immeuble de grande hauteur et son ouverture est subordonnée à la fourniture d'une analyse de compatibilité ayant reçu l'avis favorable du transporteur ou, en cas d'avis défavorable du transporteur, l'avis favorable du préfet rendu au vu de l'expertise mentionnée au III de l'article R 555-31 du code de l'environnement.

L'analyse de compatibilité est établie conformément aux dispositions de l'arrêté ministériel du 5 mars 2014 modifié susvisé.

**Servitude SUP2, correspondant à la zone d'effets létaux (PEL) du phénomène dangereux de référence réduit au sens de l'article R.555-10-1 du code de l'environnement :**

L'ouverture d'un établissement recevant du public susceptible de recevoir plus de 300 personnes ou d'un immeuble de grande hauteur est interdite.

3/4

Servitude SUP3, correspondant à la zone d'effets létaux significatifs (ELS) du phénomène dangereux de référence réduit au sens de l'article R.555-10-1 du code de l'environnement :

L'ouverture d'un établissement recevant du public susceptible de recevoir plus de 100 personnes ou d'un immeuble de grande hauteur est interdite.

**Article 3 :**

Conformément à l'article R.555-30-1 du code de l'environnement, le maire informe le transporteur de toute demande de permis de construire, de certificat d'urbanisme opérationnel ou de permis d'aménager concernant un projet situé dans l'une des zones définies à l'article 2.

**Article 4 :**

Les servitudes instituées par le présent arrêté sont annexées aux plans locaux d'urbanisme et aux cartes communales des communes concernées conformément aux articles L.151-43, L.153-60, L.161-1 et L163-10 du code de l'urbanisme.

**Article 5 :**

En application du R554-60 du code de l'environnement, le présent arrêté sera publié au recueil des actes administratifs et sur le site internet de la préfecture du Gard et adressé au maire de la commune de **Méjannes-les-Ales**.

**Article 6 :**

Cet arrêté pourra faire l'objet d'un recours contentieux auprès du tribunal administratif de Nîmes dans un délai de 2 mois à compter de sa publication.

**Article 7 :**

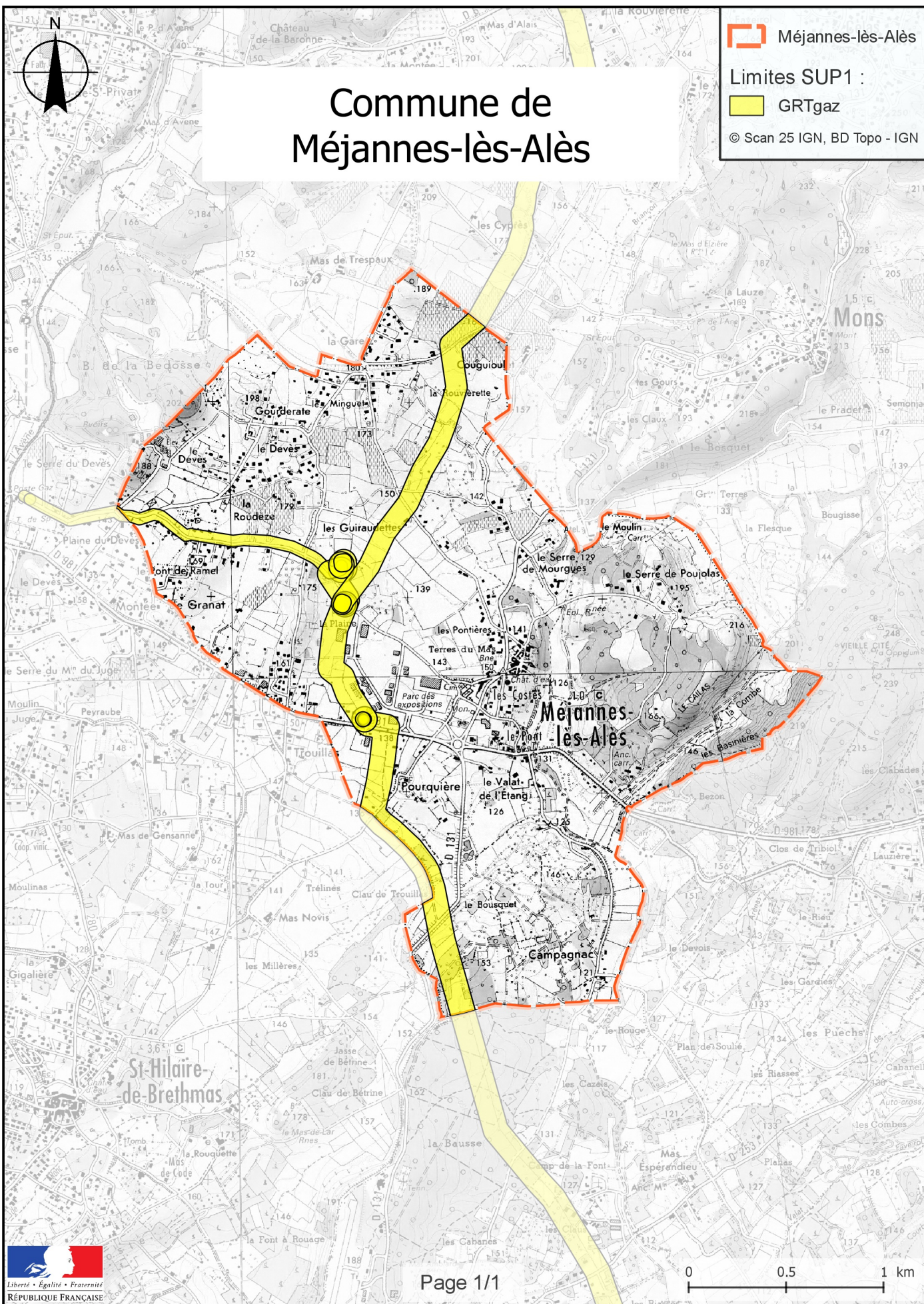
Le secrétaire général de la préfecture du Gard, le président de l'établissement public compétent ou le maire de la commune de **Méjannes-les-Ales**, le directeur départemental des territoires et de la mer du Gard, le directeur régional de l'environnement, de l'aménagement et du logement Occitanie, sont chargés chacun en ce qui le concerne de l'exécution du présent arrêté dont une copie leur sera adressée, ainsi qu'au directeur général de GRTgaz.

Le préfet  
Pour le Préfet,  
le secrétaire général

François LALANNE

(1) La carte des servitudes d'utilité publique annexée au présent arrêté peut être consultée dans les services de la préfecture du Gard, et de la direction régionale de l'environnement de l'aménagement et du logement Occitanie, ainsi que dans l'établissement public compétent ou la mairie de la commune concernée.





Préfecture du Gard

30-2020-06-12-005

Réquisition hôtel Les Vignes Blanches à Beaucaire



PRÉFET DU GARD

**Arrêté n° 30-2020-06-12**  
**arrêtant réquisition de l'hôtel - Restaurant**  
**Les Vignes Blanches à Beaucaire**  
**pour l'isolement des personnes atteintes du covid19**

Le préfet du Gard  
Chevalier de la légion d'honneur

Vu le code général des collectivités territoriales et notamment son article L 2215-1-4° ;

Vu le code de la sécurité intérieure ;

Vu le code de la santé publique notamment ses articles L. 4131-2, L. 4131-2-1 et D. 4131-1 et suivants ;

Vu la loi n°2020-290 du 23 mars 2020 d'urgence pour faire face à l'épidémie de covid-19 ;

Vu le décret n°2004-374 du 29 avril 2004 modifié relatif aux pouvoirs des préfets, à l'organisation et à l'action des services de l'État dans les régions et les départements ;

Vu le décret du Président de la République du 17 décembre 2015 nommant M. Didier LAUGA, préfet du Gard ;

Vu le décret n° 2020-663 du 31 mai 2020 prescrivant les mesures générales nécessaires pour faire face à l'épidémie de covid-19 dans le cadre de l'état d'urgence sanitaire ;

Vu l'instruction des ministères de la Santé et des Solidarités et de l'Intérieur du 6 mai 2020 relative à la stratégie de déploiement des tests, traçabilité des contacts et mesures d'isolement et de mise en quatorzaine ;

Vu les recommandations des ministères de la Santé et des Solidarité et de l'Intérieur du 25 mai 2020 relatives à l'installation des cellules territoriales d'appui à l'isolement et à la quatorzaine et précisant la prise en charge des dépenses nécessaires à leur intervention ;

Considérant que dans la phase de déconfinement, les cellules territoriales d'appui à l'isolement sont un acteur de la stratégie de dépistage et de suivi des malades et personnes contact par la mise en œuvre des mesures d'isolement et de quatorzaine ;

Considérant qu'il convient de mettre en place un hébergement dédié si l'isolement à domicile se révèle inadapté ou difficile à mettre en œuvre ;

Considérant que dans le contexte de l'état d'urgence sanitaire et du caractère exceptionnel de la pandémie du virus covid-19, le recours à la réquisition de locaux s'impose afin de prévenir tout trouble éventuel au bon ordre public, à la salubrité, à la tranquillité et à la sécurité publique ;

Considérant l'opération de dépistage massif mise en place sur la commune de Beaucaire depuis le mercredi 10 juin jusqu'à ce jour pour identifier des personnes pouvant être affectées par le covid-19 ;

Considérant les besoins potentiels d'hébergement hors domicile que celle-ci pourrait induire ;

Considérant que l'hôtel- Restaurant Les Vignes Blanches sis, 67, avenue de Farciennes 30300 Beaucaire, peut remplir immédiatement les conditions d'un hébergement décent et digne pour les personnes dont l'isolement à domicile n'est pas possible ;

Considérant le pouvoir de réquisition dévolu au préfet de département par l'article L 2215-1 du code général des collectivités territoriales pour réquisitionner tout bien public ou privé dans le cadre de l'intérêt général ;

## ARRÊTE

**Article 1<sup>er</sup>** : L'hôtel- Restaurant Les Vignes Blanches sis, 67, avenue de Farciennes 30300 Beaucaire est réquisitionné afin de permettre l'accueil des personnes atteintes du covid-19 nécessitant un isolement en hébergement dédié, à hauteur de 46 chambres.

**Article 2** : Pendant la durée de la réquisition, la gestion de l'hôtel est assurée par le propriétaire tant pour la sécurité des lieux que pour les prestations hôtelières.

La fourniture des prestations devra tenir compte de la situation sanitaire exceptionnelle. En particulier, l'hôtelier devra faire en sorte que l'entretien et la désinfection des parties communes et des chambres soient assurés régulièrement. Un accompagnement par la Cellule territoriale d'appui pourra lui être apporté, si nécessaire.

**Article 3** : La réquisition interviendra le 12 juin 2020 jusqu'au 13 juillet 2020, date à laquelle l'hôtelier retrouvera la liberté professionnelle dont il jouissait antérieurement.

**Article 4** : L'hôtelier sera indemnisé par l'État à hauteur dans les conditions suivantes :

### Hébergement :

80 € TTC la nuitée pour les 20 chambres confort

90 € TTC la nuitée pour les 22 chambres supérieures

110 € TTC la nuitée pour les 4 chambres familiales

En accord avec l'hôtelier, une remise commerciale de solidarité de 10 % sera appliquée sur les chambres qui seront inoccupées.

### Restauration :

Prix du petit déjeuner : 10 € TTC

Prix du repas : 28 € TTC

Les petits déjeuner et les repas seront facturés uniquement pour les personnes ayant séjourné.

Frais de nettoyage et de désinfection.

L'hôtelier transmettra sa demande d'indemnisation, libellée à l'ordre du Préfet du Gard, à la Direction départementale de la cohésion sociale -1120, route de Saint-Gilles – 30972 Nîmes cedex 9.

La demande d'indemnisation doit porter les indications suivantes :

- les références de l'arrêté préfectoral portant réquisition ;
- le montant total détaillé de l'indemnisation sollicitée (HT et TTC).

L'hôtelier requis devra fournir tout élément que le préfet ou son représentant serait amené à lui demander.

**Article 5 :** Le présent ordre de réquisition sera notifié au responsable de l'établissement :

M. Serge SANCHEZ 67, avenue de Farciennes 30300 Beaucaire .

**Article 6 :** La présente décision peut être déférée au tribunal administratif territorialement compétent : Tribunal administratif de Nîmes, 16 av. Feuchères CS 88010-30941 Nîmes CEDEX 9

Le délai de recours est de deux mois pour le demandeur. Ce délai commence à courir du jour où la présente réquisition a été notifiée. Le tribunal administratif peut aussi être saisi par l'application informatique "Télérecours citoyens" accessible par le site Internet : [www.telerecours.fr](http://www.telerecours.fr)

**Article 7 :** Le secrétaire général de la préfecture, le directeur de cabinet du préfet, le commandant du groupement départemental de gendarmerie, le directeur départemental de la sécurité publique, la directrice départementale de la cohésion sociale, le maire de Beaucaire, sont chargés, chacun en ce qui le concerne, de l'exécution du présent arrêté.

Nîmes, le 12 juin 2020.

Le Préfet,



Didier LAUGA

Sous-préfecture d'Ales

30-2020-06-08-003

arrêté de retrait d'habilitation pour cessation d'activités Ent.  
PASCAL Funéraire à ARAMON

*Retrait d'habilitation pour cessation d'activités  
Entreprise PASCAL Funéraire  
ARAMON*

PRÉFET DU GARD

Sous Préfecture d'Alès  
Pôle des relations avec les usagers  
service départemental du funéraire  
[pref-funeraire@gard.gouv.fr](mailto:pref-funeraire@gard.gouv.fr)

Alès, le 8 juin 2020

## Arrêté n° 20-06-09

### Portant retrait d'habilitation à une entreprise funéraire

#### Le préfet du Gard, chevalier de la Légion d'honneur ;

**Vu** le code général des collectivités territoriales (CGCT), notamment les articles :

- L.2223-19 relatif à la mission de service public des pompes funèbres ;
- L.2223-23 relatif aux conditions d'habilitation pour exercer cette mission ;
- L.2323-25 relatif à la suspension ou au retrait de l'habilitation funéraire ;
- L.2223-35 relatif aux sanctions pénales ;

**Vu** l'arrêté n° n°30-2020-01-22-001 du 22 janvier 2020 donnant délégation de signature à M. Jean RAMPON, sous-préfet d'Alès

**Vu** l'arrêté préfectoral n° 2014-211-0005 du 30 juillet 2014, portant habilitation dans le domaine funéraire sous le n° 14-30-423 pour une durée de 6 ans à l'entreprise individuelle PASCAL FUNERAIRE, dirigée par M. Pascal CORBALAN, pour son établissement situé 257 b, chemin de la croix de Gabure à Aramon (30390) ;

**Vu** la mention portée sur le répertoire SIRENE, indiquant que l'entreprise Pascal CORBALAN a cessé son activité en date du 08/06/2015 ;

**Vu** la procédure contradictoire en date du 28 avril 2020 ;

**Considérant** que l'entreprise sus-mentionnée a cessé d'exercer, l'habilitation qui lui a été délivrée au titre de ses activités funéraires doit être abrogée ;

**Sur proposition du sous-préfet d'Alès ;**

### ARRÊTE :

#### Article 1<sup>er</sup> :

L'habilitation funéraire délivrée le 30 juillet 2014 sous le n° 14-30-423 à l'entreprise individuelle PASCAL FUNERAIRE, dirigée par M. Pascal CORBALAN, pour son établissement situé 257 b, chemin de la croix de Gabure à Aramon (30390), dont la validité est portée jusqu'au 30 juillet 2020, est **abrogée**.

## **Article 2 :**

Cet établissement n'est plus autorisé à exercer les activités funéraires suivantes :

- fourniture de personnel et des objets et prestations nécessaires aux obsèques, inhumations, exhumations et crémations ;

au titre de l'habilitation n° 14-30-423 délivrée le 30 juillet 2014, à compter de la date de notification de l'arrêté au dirigeant de la société, et ce, sur l'ensemble du territoire national.

## **Article 3 :**

Le fait de diriger en droit ou en fait un établissement funéraire sans habilitation est puni d'une amende de 75 000 €. Les personnes physiques, coupables de cette infraction, encourent également les peines complémentaires prévues par le code pénal (interdiction des droits civiques, civils et de famille, interdiction d'exercer l'activité funéraire pour une durée de cinq ans au plus, affichage ou diffusion de la décision prononcée).

## **Article 4 :**

Le sous-préfet d'Alès est chargé de l'exécution du présent arrêté qui sera notifié à l'intéressé et inséré au recueil des actes administratifs de la préfecture du Gard (RAA).

Le sous-préfet,



Jean RAMPON

*n° d'insertion au RAA :*

## **Voies et délais de recours :**

*La présente décision peut faire l'objet d'un recours administratif auprès de l'autorité qui l'a délivrée ou auprès du tribunal administratif de Nîmes dans un délai de deux mois à compter de sa notification pour l'intéressé et de sa publication pour les tiers.*



Sous-préfecture d'Ales

30-2020-06-08-004

arrêté portant retrait d'habilitation pour cessation d'activités  
- Ent ROUSSEL-Jonquières Saint Vincent

*retrait d'habilitation pour cessation d'activités Entreprise ROUSSEL  
Jonquières Saint Vincent*

Alès, le 8 juin 2020

## Arrêté n° 20-06-08

### Portant retrait d'habilitation à une entreprise funéraire

Le préfet du Gard, chevalier de la Légion d'honneur ;

**Vu** le code général des collectivités territoriales (CGCT), notamment les articles :

- L.2223-19 relatif à la mission de service public des pompes funèbres ;
- L.2223-23 relatif aux conditions d'habilitation pour exercer cette mission ;
- L.2323-25 relatif à la suspension ou au retrait de l'habilitation funéraire ;
- L.2223-35 relatif aux sanctions pénales ;

**Vu** l'arrêté n° n°30-2020-01-22-001 du 22 janvier 2020 donnant délégation de signature à M. Jean RAMPON, sous-préfet d'Alès

**Vu** l'arrêté préfectoral n° 2014-281-0002 du 8 octobre 2014, portant habilitation dans le domaine funéraire sous le n° 14-30-426 pour une durée de 6 ans à l'entreprise individuelle ROUSSEL Frédéric, pour son établissement situé 2, chemin des Tilloises à Jonquières-Saint-Vincent (30300) ;

**Vu** la mention portée sur le site Infogreffe du registre du commerce, indiquant que l'entreprise ROUSSEL Frédéric a été radiée en date du 26/08/2015 ;

**Vu** la procédure contradictoire en date du 29 avril 2020 ;

**Considérant** que l'entreprise sus-mentionnée a cessé d'exercer, l'habilitation qui lui a été délivrée au titre de ses activités funéraires doit être abrogée ;

**Sur proposition du sous-préfet d'Alès ;**

### **ARRÊTE :**

#### **Article 1<sup>er</sup> :**

L'habilitation funéraire délivrée le 8 octobre 2014 sous le n° 14-30-426 à l'entreprise ROUSSEL Frédéric, pour son établissement situé 2, chemin des Tilloises à Jonquières-Saint-Vincent (30300), dirigé par M. Frédéric ROUSSEL, dont la validité est portée jusqu'au 8 octobre 2020, est **abrogée**.

## **Article 2 :**

Cet établissement n'est plus autorisé à exercer les activités funéraires suivantes :

- fourniture de personnel et des objets et prestations nécessaires aux obsèques, inhumations, exhumations et crémations ;

au titre de l'habilitation n° 14-30-426 délivrée le 8 octobre 2014, à compter de la date de notification de l'arrêté au dirigeant de la société, et ce, sur l'ensemble du territoire national.

## **Article 3 :**

Le fait de diriger en droit ou en fait un établissement funéraire sans habilitation est puni d'une amende de 75 000 €. Les personnes physiques, coupables de cette infraction, encourent également les peines complémentaires prévues par le code pénal (interdiction des droits civiques, civils et de famille, interdiction d'exercer l'activité funéraire pour une durée de cinq ans au plus, affichage ou diffusion de la décision prononcée).

## **Article 4 :**

Le sous-préfet d'Alès est chargé de l'exécution du présent arrêté qui sera notifié à l'intéressé et inséré au recueil des actes administratifs de la préfecture du Gard (RAA).

Le sous-préfet,



Jean RAMPON

*n° d'insertion au RAA :*

## **Voies et délais de recours :**

***La présente décision peut faire l'objet d'un recours administratif auprès de l'autorité qui l'a délivrée ou auprès du tribunal administratif de Nîmes dans un délai de deux mois à compter de sa notification pour l'intéressé et de sa publication pour les tiers.***