



PREFECTURE DU GARD

Direction Départementale des Territoires et de la Mer du Gard

DOSSIER D'ENQUETE PARCELLAIRE

COMMUNE DE REMOULINS

Propriété ALLARD / PELARDY

SOMMAIRE DU DOSSIER

1. PLANS PARCELLAIRES

- 1.1 Plan général
- 1.2 Propriété Allard (bâtiment 1)

2. ETAT PARCELLAIRE



PREFECTURE DU GARD

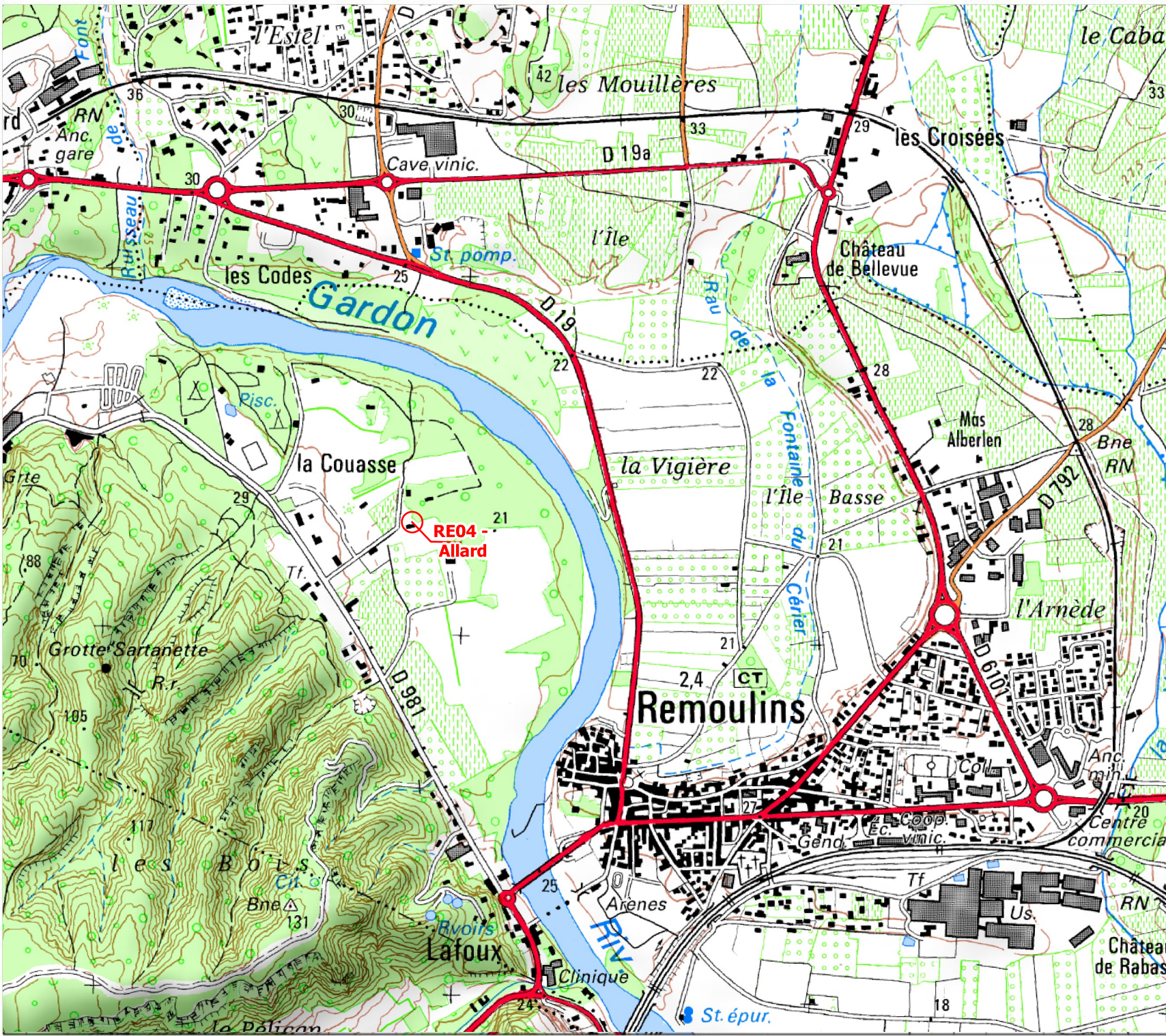
Direction Départementale des Territoires et de la Mer du Gard

DOSSIER D'ENQUETE PARCELLAIRE



COMMUNE DE REMOULINS

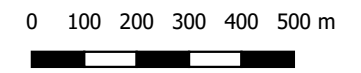
Propriété ALLARD / PELARDY

1. PLANS PARCELLAIRES



Plan général REMOULINS

- Légende**
-  Limite de commune
 -  Dossier faisant l'objet de l'étude



Source : IGN - Topo Scan25
_A_Situation_Scan25.mxd - OP






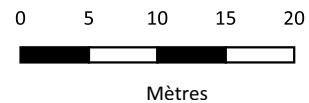
RE04

Plan cadastral

REMOULINS

Légende

-  Dossier faisant l'objet de l'étude
-  Terrains faisant l'objet de l'étude
-  Parcelle cadastrale



Source : IGN - BD Parcellaire



Liberté • Égalité • Fraternité
RÉPUBLIQUE FRANÇAISE

AC0287

AC0290

AC0289

ai
n-et

RE04
Allard

AC0173

AC0172

AC0170

ai
n-et

AC0286

1



PREFECTURE DU GARD

Direction Départementale des Territoires et de la Mer du Gard

DOSSIER D'ENQUETE PARCELLAIRE

COMMUNE DE REMOULINS

Propriété ALLARD / PELARDY

2. ETAT PARCELLAIRE

ETAT PARCELLAIRE

(PROPRIETAIRES REELS)

Biens exposés à un risque naturel majeur

Commune de REMOULINS

PROPRIETE RE04	PROPRIETAIRE REEL (Personne physique) ou SON REPRESENTANT (Personne morale)
Propriétaire	
<p>- Monsieur ALLARD Gérard né le 22/08/1971 à Beaune (21) Demeurant au 19 RUE DU RUISSEAU 21200 VIGNOLES</p>	
<p>- Madame ALLARD Sylvie née PELARDY le 26/02/1972 à Dijon (21) Demeurant au 19 RUE DU RUISSEAU 21200 VIGNOLES</p>	

Mode	Référence cadastrale					Num. du plan	Expropriation		Reste		Observations (Surfaces en m ² ou ca)
	Sect.	N°	Nature	Lieu-Dit	Surface		N°	Surface	N°	Surface	
	AC	173		Quartier de la Couasse	307						
							Total	307		0	

Origine de propriété

La parcelle AC 173 a été vendue aux termes des actes suivants :

- Vente, aux termes de l'acte du 13/09/2013 établi par Maître LAURENS-LAMBOLEY notaire, de REMOULINS, publié à la Conservation des Hypothèques, le 04/10/2013 – Volume 2013 P n° 6949. Réserve du droit d'usage au profit du disposant et de son conjoint ROLLAND née le 23/07/1931 jusqu'au décès du dernier vivant.

